

PRZEDSIĘBIORSTWO PRODUKCYJNO-  
USŁUGOWE „PROSTYL” SPÓŁKA Z O.O.  
UL. BRZEZIŃSKA 8A, 44-203 RYBNIK  
TEL.-FAX 42 34 584 e-mail: [prostyl@op.pl](mailto:prostyl@op.pl)  
[prostyl1@wp.pl](mailto:prostyl1@wp.pl)  
BANK SPÓŁDZIELCZY  
KONTO NR: 11 8455 0000 2001 0022 7478 0001  
NIP: 642-000-11-79, REGON:008012646  
KRS:0000192890  
KAPITAŁ ZAKŁADOWY: 50.000,00 zł

# PROSTYL

STAROSTWO POWIATOWE  
w Wodzisławiu Śl.  
ul. Bogumińska 2  
44-300 Wodzisław Śl.  
Załącznik do pozwolenia na budowę  
Nr 1027/07 z dnia 21.12.2007

**OBIEKT** : Budynek bylej strażnicy Straży Granicznej

**ADRES** : 44-340 Godów, ul. 1 Maja 18a  
Działki nr 667/212 i 447/ 213


**INWESTOR** : Gmina Godów  
44 – 340 Godów, 1 Maja 53

**TEMAT OPRACOWANIA** : **PROJEKT ROZBIÓRKI GARAŻU, BUDYNKU  
MAGAZYNU PALIW, ZBIORNIKA PALIW,  
I ZASIEKU NA OPAŁ**

**ZESÓŁ PROJEKTOWY :**

inż. Marian Goczół  
upr. bud. 217/80

Inż. Marian Goczół  
Uprawnienia budowlane do projektowania  
bez ograniczeń w specjalności:  
konstrukcyjno-budowlanej  
Nr ewidencyjny: 217/80



sierpień 2007

## Zawartość teczki

STAROSTWO POWIATOWE  
w Wodzisławiu Śl.  
ul. Bogumińska 2  
44-300 Wodzisław Śl.

1. Strona tytułowa
2. Zawartość teczki
3. Opis techniczny
4. Informacja dotycząca bezpieczeństwa i ochrony zdrowia
5. Uprawnienia i świadectwo przynależności do ŚOIIB
6. Oświadczenie projektanta
7. Załącznik nr 1 – Mapa zasadnicza
8. Załącznik nr 2 – Inwentaryzacja fotograficzna

## Opis techniczny

STAROSTWO POWIATOWE  
w Wodzisławiu Śl.  
ul. Bogumińska 2  
44-300 Wodzisław Śl.

### 1. Podstawa opracowania

1.1. Inwentaryzacja fotograficzna wykonana przez autora opracowania.

1.2. Wizja lokalna

### 2. Opis ogólny

Przedmiotem niniejszego opracowania jest projekt rozbiórki wymienionych poniżej obiektów położonych w Godowie przy ul. 1 Maja 18a na działkach nr 447/213 i 667/212. Obiekty w chwili obecnej nie są użytkowane.

Rozpatrywane obiekty należały w przeszłości w do byłej strażnicy Straży Granicznej. Obecnie w związku ze zmianą funkcji budynku głównego byłej strażnicy, rozpatrywane obiekty zostały przez obecnego właściciela (tj Urząd Gminy Godów) przeznaczone do wyburzenia.

Niniejszy projekt rozbiórki obejmuje:

- ~~- budynek garażu~~
- budynek magazynu paliw
- zagłębiony w ziemi zbiornik paliw
- betonowy zasiłek na opał

### 3. Opis konstrukcji

#### a). Budynek garażu:

Rozpatrywany obiekt został wzniesiony na przełomie lat 60 i 70 XX wieku.

Konstrukcję nośną parterowego, niepodpiwniczonego budynku stanowi żelbetowy szkielet wykonany z prefabrykowanych elementów systemu RYBNIK.

Pokrycie dwuspadowego dachu zostało wykonane z papy.

Okna zostały wykonane jako drewniane, natomiast drzwi i bramy jako stalowe.

Stan techniczny budynku określa się jako dostateczny.

Dane ogólne:

- powierzchnia zabudowy 112 m<sup>2</sup>, - kubatura 380,80 m<sup>3</sup>, - h = 3,4 m

b). Budynek magazynu paliw.

Parterowy niepodpiwniczony budynek z jednospadowym dachem krytym papą, został wzniesiony w tym samym czasie i technologii co garaże.

Stan techniczny budynku określa się jako dostateczny.

Dane ogólne:

- powierzchnia zabudowy 14,80 m<sup>2</sup>
- kubatura 44,40 m<sup>3</sup>
- $h = 3,0\text{ m}$

c). Zbiornik paliwa.

Zagłębiony w ziemi żelbetowy zbiornik jest zlokalizowany w bezpośrednim sąsiedztwie magazynu paliw. Obiekt jest ogrodzony siatką. Pojemność zbiornika jest nieznana.

d). Zasiłek na opał.

Obiekt o powierzchni zabudowy 36,00 m<sup>2</sup> został wykonany w postaci betonowych ścian o grubości ~ 40cm i wysokości 1,2 m oraz betonowej płyty dennej. Stan techniczny obiektu jest zły.

**5. Opis robót rozbiórkowych**

Przed przystąpieniem do robót rozbiórkowych należy w sposób trwały odłączyć wszystkie media oraz rozebrać urządzenia i sieci instalacyjne.

Roboty rozbiórkowe wykonywać w podanej niżej kolejności:

- Oгородzić teren i zabezpieczyć przed dostępem osób postronnych.
- Zdemontować stalową stolarkę okienną i drzwiową.
- Zdemontować rynny, rury spustowe, pokrycie dachu.
- Przewiduje się wyburzenie budynku garażu i magazynu paliw z użyciem koparki. Po przewróceniu elementy prefabrykowane, posadzki i fundamenty zostaną rozbite na mniejsze kawałki i odwiezione na składowisko.

- Po uprzednim odkopaniu zbiornik paliwa będzie wyburzony przy użyciu urządzeń kruszących. W podobny sposób przewiduje się wyburzenie zasięku na opał.

## 6. Postępowanie z odpadami

Podczas rozbiórki budynku powstaną odpady z grupy 17 o podanych niżej kodach:


<u>kod</u>	<u>opis odpadów</u>
17 01 01	Odpady betonu oraz gruz betonowy z rozbiórek i remontów
17 01 06*	Zmieszane lub wysegregowane odpady z betonu, gruzu ceglanego i elementów wyposażenia mogące zawierać odpady niebezpieczne
17 02 02	Szkło
17 04 05	Żelazo i stal
17 05 03*	Gleba i ziemia w tym kamienie zawierające substancje niebezpieczne np. zanieczyszczone paliwami

Odpady o kodach 17 01 01 i 17 02 zostaną odwiezione na składowisko.

Stal (17 04 05) zostanie odwieziona do składnicy złomu, a ewentualne odpady o kodzie 17 01 06\* i 17 05 03\* na składowisko odpadów niebezpiecznych.

Rybnik październik 2007r

Opracował:

  
Inż. Marian Goczoł  
Uprawnienia budowlane do projektowania  
bez ograniczeń w specjalności:  
konstrukcyjno-budowlanej  
Nr ewidencyjny: 217/80

Wojewódzki Zarząd Rozbudowy Miast  
i Osiedli Wiejskich  
GŁÓWNY ARCHITEKT WOJEWÓDZTWA  
ul. Jagiellońska 25  
40-032 KATOWICE

Katowice dnia 29 maja 1980 r.

STAROSTWO POWIATOWE  
w Wodzisławiu Śl.  
ul. Bogusławska 2  
44-300 Wodzisław Śl.

Nr ewid. 217/80

## STWIERDZENIE PRZYGOTOWANIA ZAWODOWEGO DO PEŁNIENIA SAMODZIELNYCH FUNKCJI TECHNICZNYCH W BUDOWNICTWIE

Na podstawie § 4 ust. 2, §6 ust. 3, §7 i § 13 ust. 1 pkt. 2 rozporządzenia Ministra Gospodarki Terenowej i Ochrony Środowiska z dnia 20 lutego 1975 r. w sprawie samodzielnych funkcji technicznych w budownictwie (Dz. U. Nr 8, poz. 46) stwierdza się, że:

Obywatel G O C Z O Ł MARIAN JÓZEF

INŻYNIER BUDOWNICTWA

urodzony dnia 18 lipca 1951 r. w Wodzisławiu Śl.

posiada przygotowanie zawodowe upoważniające do wykonywania samodzielnej funkcji projektanta w specjalności konstrukcyjno-budowlanej.

Obywatel G O C Z O Ł MARIAN JÓZEF

jest upoważniony do:

- 1) sporządzania projektów w zakresie rozwiązań konstrukcyjno-budowlanych budynków oraz innych budowli, z wyłączeniem linii, węzłów i stacji kolejowych, dróg oraz lotniskowych dróg startowych i manipulacyjnych, mostów, budowli hydrotechnicznych i melioracji wodnych,
- 2) sporządzania w budownictwie osób fizycznych, projektów w zakresie rozwiązań architektonicznych:
  - a) budynków inwentarskich i gospodarczych, adaptacji projektów typowych i powtarzalnych innych budynków oraz sporządzania planów zagospodarowania działki, związanych z realizacją tych budynków,
  - b) budowli nie będących budynkami.
- 3/w budownictwie osób fizycznych - do kierowania, nadzorowania i kontrolowania budowy, kierowania i kontrolowania wytwarzania konstrukcyjnych elementów budowlanych oraz oceniania i badania stanu technicznego obiektów budowlanych.-

Potwierdzam zgodność  
z oryginałem

*inż. Marian Goczol*




Z up. Wojewody  
Główny Architekt Województwa  
*mgr inż. arch. Michał Dolhun*

Rybnik październik 2007 r.

### OŚWIADCZENIE

Oświadczam się, że "Projekt rozbiórki garażu, magazynu paliw, zbiornika paliw i zasięku na opał" w Godowie przy ulicy 1 Maja 53 został opracowany zgodnie z obowiązującymi przepisami oraz zasadami wiedzy technicznej i jest kompletny z punktu widzenia celu, któremu ma służyć.

Lp.	PROJEKTANT	PIECZĄTKA I PODPIS
1.	inż. Marian Goczół upr. bud. nr 217/80 zam. 44-200 Rybnik ul. Asnyka 10.	 Inż. Marian Goczół Uprawnienia budowlane do projektowania bez ograniczeń w specjalności: konstrukcyjno-budowlanej Nrewidencyjny: 217/80

Godło mapy : 541.114.181

województwo : śląskie

numer mapy ewid. : 3

powiat : wodzisławski

KERG : 802-82/2007

gmina / miasto : Godów

obręb ewid. : Godów

STAROSTWO POWIATOWE  
w Wodzisławiu Ślą.  
ul. Bogumińska 2  
44-100 Wodzisław Ślą.

# MAPA ZASADNICZA

Skala 1 : 1000

Właściciel : Gmina Godów – Wójt Gminy Godów

Rej. nr : 934 KW : 56313-W

Działka : 447/213 B 0.1247

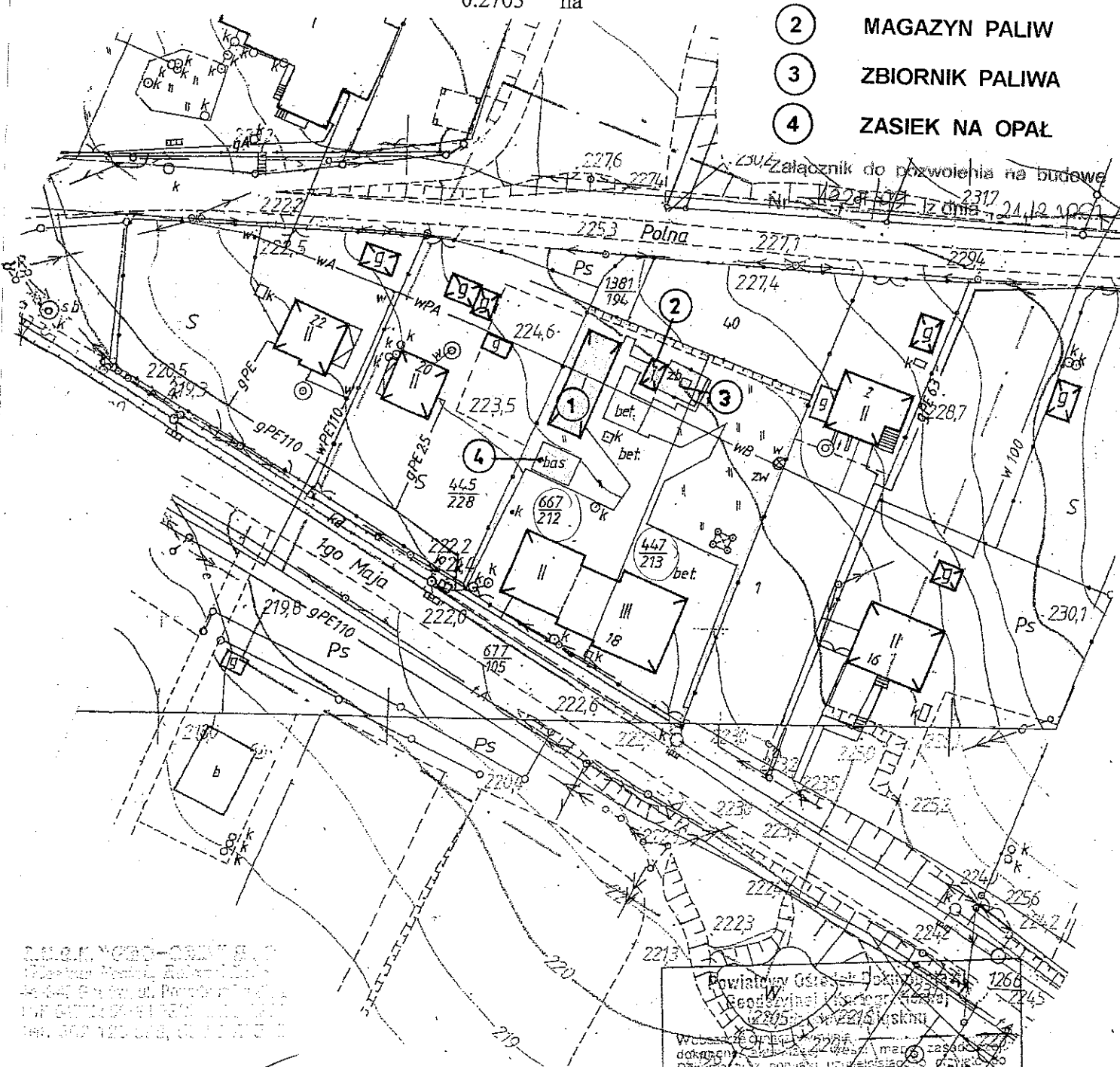
667/212 B 0.1456

0.2703 ha

## OZNACZENIA

### OBIEKTÓW DO WYBURZENIA

- 1 — GARAŻ
- 2 — MAGAZYN PALIW
- 3 — ZBIORNIK PALIWA
- 4 — ZASIEK NA OPAŁ



2007-06-19  
Wójt Gminy Godów  
ul. Piłsudskiego 1  
44-100 Godów

Powiatowy Urząd Geodezyjno-Kartograficzny  
1260  
ul. Wolności 10  
44-100 Wodzisław Śląski

Wobec braku możliwości dokonania zmian w planie zasadniczym, dokumenty w sprawie uwzględnienia zasobu powiatowego w dniu 2007-06-19 i zaszeregowanie pod nr. 802-82/102

Niniejsza mapa może służyć do celów projektowych.

Projektowane obiekty budowlane wymagające pozwolenia na budowę podlegają wycofaniu i inwentaryzacji przez jednostki upoważnione do tego celu.

29 CZE. 2007

imię i nazwisko: ...

*[Signature]*  
Wójt Gminy Godów


Zam. nr 54/2007  
Godów, dn. 19.06.2007



STAROSTWO POWIATOWE  
w Wodzisławiu Śl.  
ul. Bogumińska 2  
41-100 Wodzisław Śl.

**ZAŁĄCZNIK NR 2**  
**INWENTARYZACJA FOTOGRAFICZNA**

STAROSTWO POWIATOWE  
w Wodzisławiu Śląskim  
ul. Bogusława  
44-300 Wodzisław Śląski



Fot.4. Widok na obiekt byłego zasieku na opał.

*gru*