

Godło mapy : 541.114.181
 numer mapy ewid. : 3
 KERG : 802-82/2007

województwo : śląskie
 powiat : wodzisławski
 gmina / miasto : Godów
 obręb ewid. : Godów

MAPA ZASADNICZA

Skala 1 : 1000

Właściciel : Gmina Godów – Wójt Gminy Godów
 Rej. nr : 934 KW : 56313-W
 Działka : 447/213 B 0.1247
 667/212 B 0.1456
 0.2703 ha

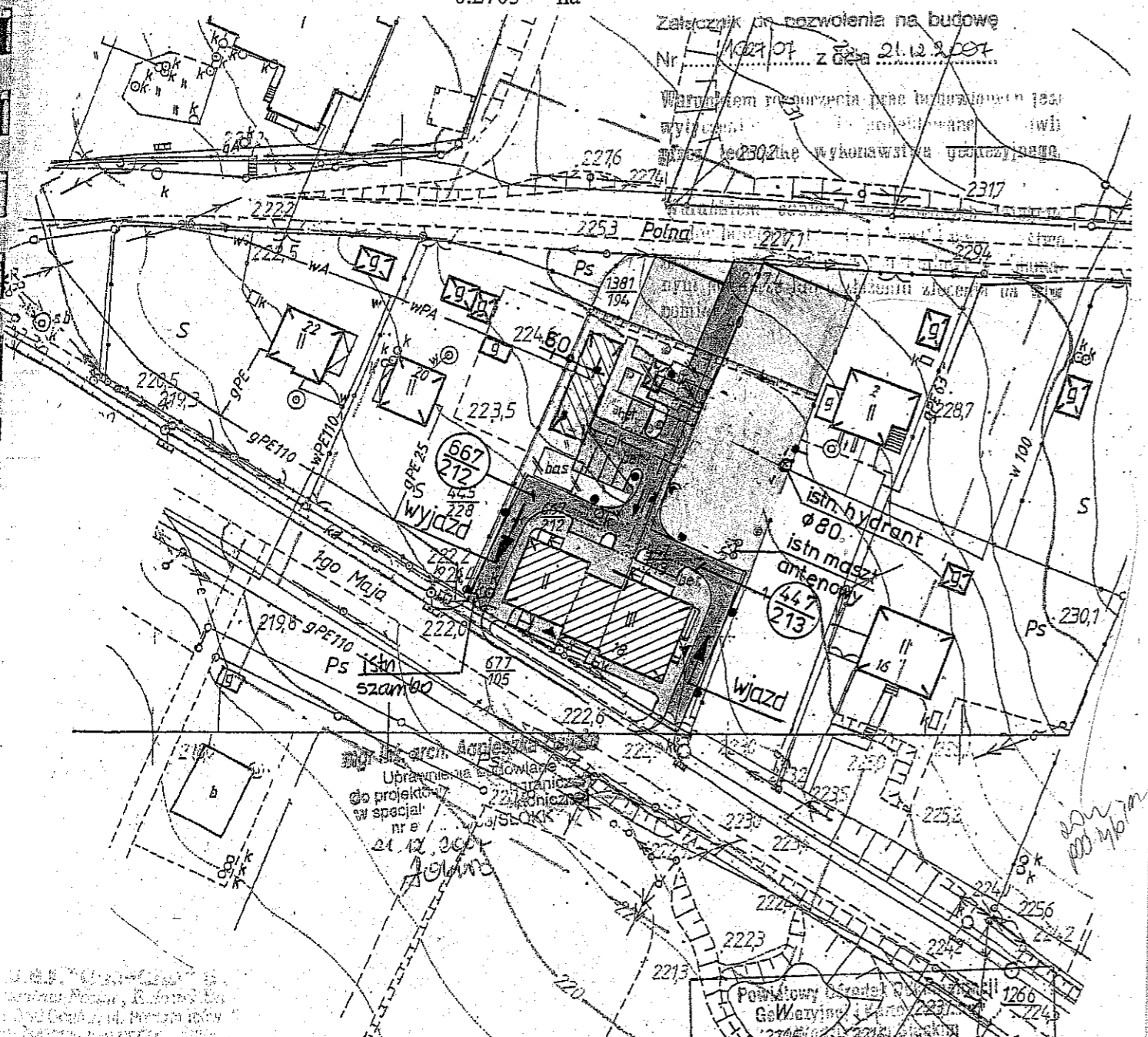
STAROSTWO POWIATOWE
 w Wodzisławiu Śl.
 ul. Bogumińska 2
 44-300 Wodzisław Śl.

pt. JOMHO	ZIELNY
KOSIKA "8"	KOSIKA "6"

Załącznik do pozwolenia na budowę

Nr 1027/07 z dnia 21.12.2007

Wzrostkiem planu budowlanego 1:500
 wykonanego w oparciu o plan
 sytuacyjny 1:500 wykonany na zasadach



Uprawnienie do projektu
 w specjalnym
 nr 21.12.2007

Powiatowy Urząd Geodezyjno-Kartograficzny
 w Wodzisławiu Śl.
 44-300 Wodzisław Śl.
 Wobec powyższego niniejszym
 dokonano 19.06.2007 r. w oparciu o
 2007-82-107-19
 i za wzięciem pod uwagę
 Niniejsza mapa może służyć do celów
 projektowych.
 Projektowane obiekty budowlane wymagające
 pozwolenia na budowę podlegają wyliczeniu i
 inwentaryzacji powykonywanej przez jednostki
 upoważnione w tym celu przez właściwe organy
 29.06.2007
 Geodezyjni (imię i nazwisko, podpis, stanowisko)
 (miejscowość i data) (miejscowość i data)

Zam. nr 54/2007
 Godów, dn. 19.06.2007

mgr inż. Tomasz...

PROJEKT ZAGOSPODAROWANIA TERENU DZIAŁKI NR 667/212, 447/213



OBIEKT: BUDYNEK BYŁEJ STRAŻNICY Straży
Granicznej

ADRES: 44-340 Godów,
UL. 1 Maja 18a

INWESTOR: Gmina Godów
44-340 Godów, ul. 1 Maja 53

RZECZOZNAWCA DO SPRAW
BIEŻĄCYCH PRZECIWPÓŻAROWYCH
st. bryg. w st. spocz. mgr inż. Antoni Jureczka
Nr upr. KGPSP 289/94







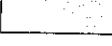

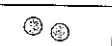
Wodzisław dnia 16.11.2007

Zgodność projektu z wymaganiami
ochrony przeciwpożarowej stwierdzam

bez uwag: z uwagami:

Jurek

LEGENDA:

-  GRANICE DZIAŁEK
-  PRZEDMIOTOWY BUDYNEK
-  OBIEKTY ISTNIEJĄCE DO ROZBIÓRKI
-  NAWIERZCHNIA Z PŁYT AŻUROWYCH (wypełnienie żwirkiem)
-  NAWIERZCHNIA Z PŁYT AŻUROWYCH (wypełnienie trawą)
-  NAWIERZCHNIA Z KOSTKI BETONOWEJ (chodnik, schody, rampy)
-  istniejące wjazdy asfaltowe
-  istniejące drzewa
-  projektowane oświetlenie zewnętrzne

1) z zastrzeżeniami wyrażenymi
w załącznej opinii

2) z zastrzeżeniami wyrażenymi
w załącznej opinii

L.p. opinii: 51/1107

Data: 16.11.2007

Podpis: *Jurek*

mgr inż. Antoni Jureczka
Rzecznik ds. spraw
bezpieczeństwa i higieny,
Nr upr. KGPSP 289/94 w gminie G. 11
zam. Wodzisław, ul. Skłodowska 2
tel. (32) 45 65 150

BILANS TERENU:

Powierzchnia zabudowy budynku istniejącego	399,23 m ²
Powierzchnia nawierzchni z płyt ażurowych (żwirów)	661,94 m ²
Pow. naw. z płyt ażurowych (trawa)-miejsca postojowe	291,92 m ²
Powierzchnia nawierzchni z kostki beton. (wejścia)	296,36 m ²
Powierzchnia zieleni	1053,55 m ²
Powierzchnia całkowita działki	2703,00 m²

mgr inż. arch. Agnieszka Osłizko
Uprawnienia budowlane
do projektowania bez ograniczeń
w specjalności architektonicznej
nr ewid. 10/03/SLOKK

P.P.U. "PROSTYL" Sp.z o.o. ul. Brzezińska 8A, 44-203 Rybnik	
INWESTOR	Gmina GODÓW, ul. 1 Maja 53, 44-340 Godów
TEMAT	Projekt budowlany - Adaptacja budynku byłej strażnicy Straży Granicznej na pomieszczenia biurowe, usługowe oraz gabinety lekarskie i dentystyczne wraz z wydzieleniem pomieszczenia dla apteki - Godów, ul. 1 Maja 18a
RYSUNEK	ZAGOSPODAROWANIE TERENU skala 1:1000
OPRACOWAŁ	techn. bud. Ewa Harazim PODPIS <i>Ewa Harazim</i> 11.2007
PROJEKTOWAŁ	mgr. inż. arch. Agnieszka Osłizko upr. bud. 10/03 SLOKK PODPIS <i>Agnieszka Osłizko</i> NR RYS. 1

253 Polna

PS 1981
196

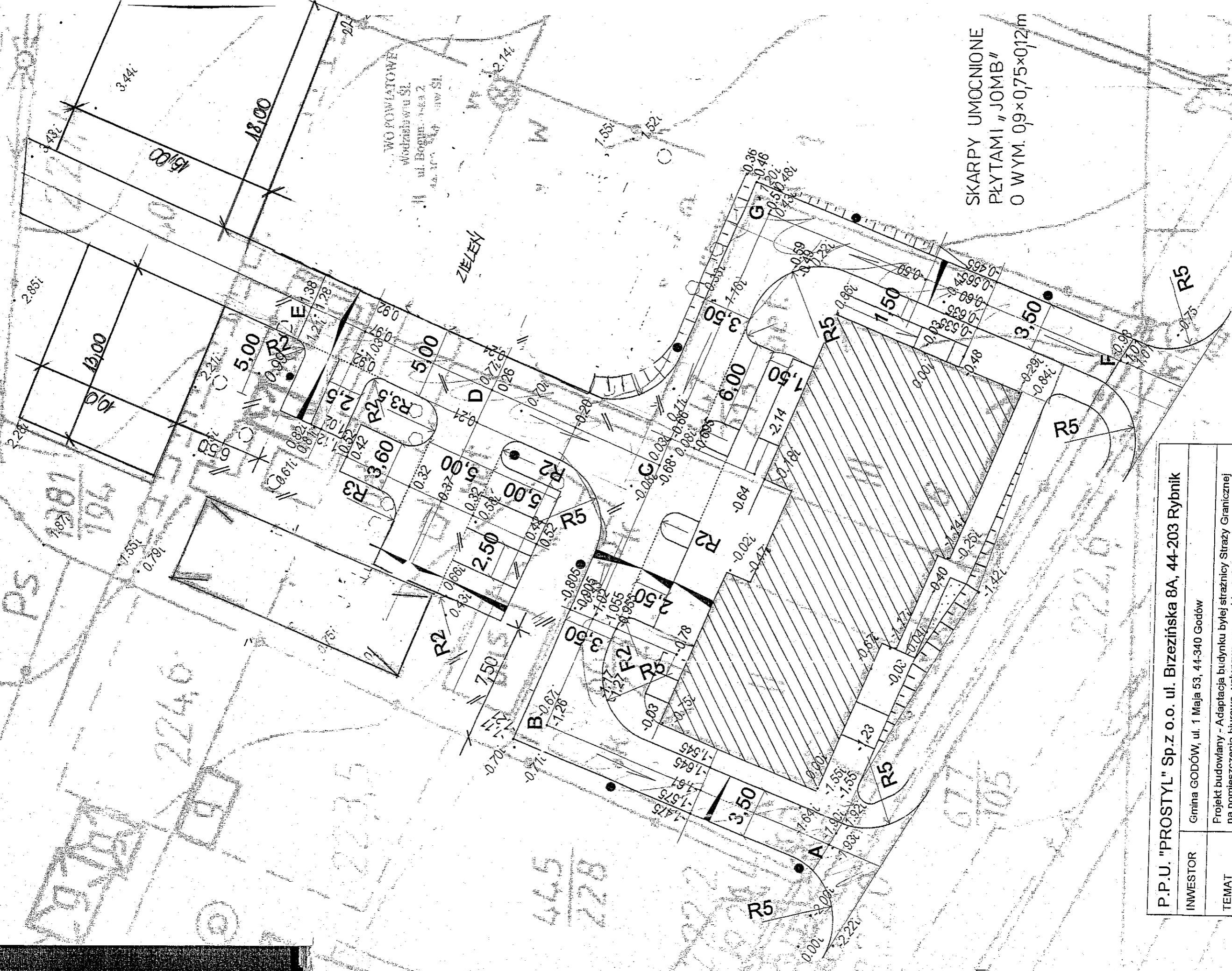
2246

2235

445
228

076
105

2246



SKARPY UMCIONIONE
 PLYTAMI "JOMB"
 O WYM. 0,09x0,75x0,12m

INWESTOR	Gmina GODÓW, ul. 1 Maja 53, 44-340 Godów	
TEMAT	Projekt budowlany - Adaptacja budynku byłej strażnicy Straży Granicznej na pomieszczenia biurowe, usługowe oraz gabinety lekarskie i dentystyczne wraz z wydzieleniem pomieszczenia dla apteki - Godów, ul. 1 Maja 18a	
RYSUNEK	ZAGOSPODAROWANIE TERENU -	
OPRACOWAŁ	FLANSA WYMIAROWA	skala 1:250
PROJEKTOWAŁ	Inchn. bud. Kazimierz Kondrot upr. bud. 658/84 MAZIMIERZ KONDRÓT UPRAWNIENIA NR 658/84 <small>Wydział Geodezji i Inżynierii Lądowej Wydział Geodezji i Inżynierii Lądowej</small>	