

INWESTOR: Urząd Gminy Godów
ul. 1 – Maja 53
44 – 340 Godów

STAROSTWO POWIATOWE
w Wodzisławiu Śl.
ul. Bogumińska 2
44-300 Wodzisław Śl.

Załącznik do zgłoszenia


Nr z dnia 17. VII 2009 r.
WAB. 7352-0630/09

PROJEKT TECHNICZNO – WYKONAWCZY

odbudowy i modernizacji drogi dojazdowej do gruntów rolnych
w Godowie

Zgodnie z art. 30 ust 5 Prawa Budowlanego
do wykonywania robót budowlanych
można przystąpić
po upływie 30 dni od daty
dostarczenia zgłoszenia,
jeśli właściwy organ nie wniesie
sprzeciwu w drodze decyzji.

Projektant:


inż. Augustyna Kubiś
uprawnienia budowlane Nr 52/396/Kt
do projektowania i kierowania robotami
rzeczoznawca techniczny SITWM NOT Nr 1022
w spec. techniczno-budowl. melioracje wodne
(Dz. Budowl. Nr 17/64 poz.55)


KWIECIEŃ 2009

STAROSTWO POWIATOWE
w Wodzisławiu Śl.
ul. Bogumińska 2
44-300 Wodzisław Śl.

Spis treści:

1. Opis projektowanych robót
2. Przedmiary robót
3. Mapa ewidencyjna
4. Informacja uproszczona
5. Mapa orientacyjna 1: 10 000
6. Plan sytuacyjno – wysokościowy : 1 000
7. Profil podłużny trasy drogi 1: 1 000/100
8. Projektowany przekrój poprzeczny 1: 20

Projektant:


inż. Augustyn Koniczny
uprawnienia budowlane Nr 52/1966/XX
do projektowania i kierowania robotami
i rzeczoznawca techniczny SITWM NOT Nr 1022
w spec. techniczno-budowl. melioracje wodne
(Dz. Budowl. Nr 17/64 poz.55)

KWIECIEŃ 2009

OPIS ROBÓT

projektowanej odbudowy i modernizacji drogi dojazdowej do gruntów rolnych
w Godowie

1. Dane ogólne :

- Inwestor - Urząd Gminy w Godowie
- Projektant - inż. Augustyn Konieczny upr. bud. 1966/52/Kt
44 – 240 Żory, ul. Rybnicka 50
- Podstawa opracowania - Umowa z Urzędem Gminy w Godowie
- Lokalizacja - Projektowana do odbudowy i modernizacji droga dojazdowa do gruntów rolnych położona jest w Godowie i stanowi połączenie ul. Granicznej z ul. 1 Maja
- Szczegółowa lokalizacja wykazana jest na mapie orientacyjnej 1: 10 000 i mapach sytuacyjno – wysokościowych 1: 1 000

2. Podkłady mapowe i pomiary geodezyjne

Mapę orientacyjną w skali 1: 10 000 i mapę zasadniczą sytuacyjno-wysokościową w skali 1: 1 000 uzyskano z Zasobu Geodezyjno – Kartograficznego Ośrodka Dokumentacji Geodezyjnej i Kartograficznej w Starostwie Powiatowym w Wodzisławiu Śląskim.

Bezpośrednich pomiarów geodezyjnych nie wykonywano.

3. Opis projektowanych robót

Parametry dróg:

- długość - 1 179 mb
- szerokość pasa jezdni - 3,0 m
- spadek poprzeczny jednostronny - 2 %
- spadek podłużny drogi zmienny w granicach - 0,1 – 6,05 %

Projektowany zakres robót obejmuje :

- Wyrównanie i zagęszczenie istniejącej podbudowy z wykonaniem warstwy wyrównawczej kłincem kamiennym gr. 5 cm
- Wykonanie nawierzchni z mieszanek mineralno – bitumicznych asfaltowych warstwa wiążąca o grubości 4 cm
- Wykonanie nawierzchni z mieszanek mineralno – bitumicznych asfaltowych warstwa ścieralna o grubości 4 cm

4. Technologia wykonawstwa robót

Istniejącą nawierzchnię tłuczniową należy oczyścić, następnie wyrównać i zagęścić.

Na wyrównaną i zagęszczoną nawierzchnię nałożyć warstwę wyrównawczą z kłınca kamiennego gr. 5 cm szer. 3,2 m. i zagęścić.

Następnie ułożyć i zagęścić warstwę wiążącą z mieszanki mineralno – bitumicznej grubości 4 cm.

Warstwę ścieralną grubości 4 cm wykonać z mieszanki mineralno – bitumicznej z wyrównaniem i zagęszczeniem

5. Uzgodnienia

Z uwagi na projektowaną modernizację nawierzchni na istniejącej podbudowy drogi odstąpiono od dokonania uzgodnień z użytkownikami urządzeń podziemnych.

Ewentualne urządzenia podziemne mogące znajdować się w pasie drogi nie będą kolidować z planowanym zakresem robót.

6. Finansowanie robót

Odcinek w km 0 + 000 – 0 + 200 planowany jest w całości do sfinansowania ze środków gminy, natomiast odcinek drogi w km 0 + 200 – 1 + 179 planowany jest do współfinansowania z Funduszu Ochrony Gruntów Rolnych.

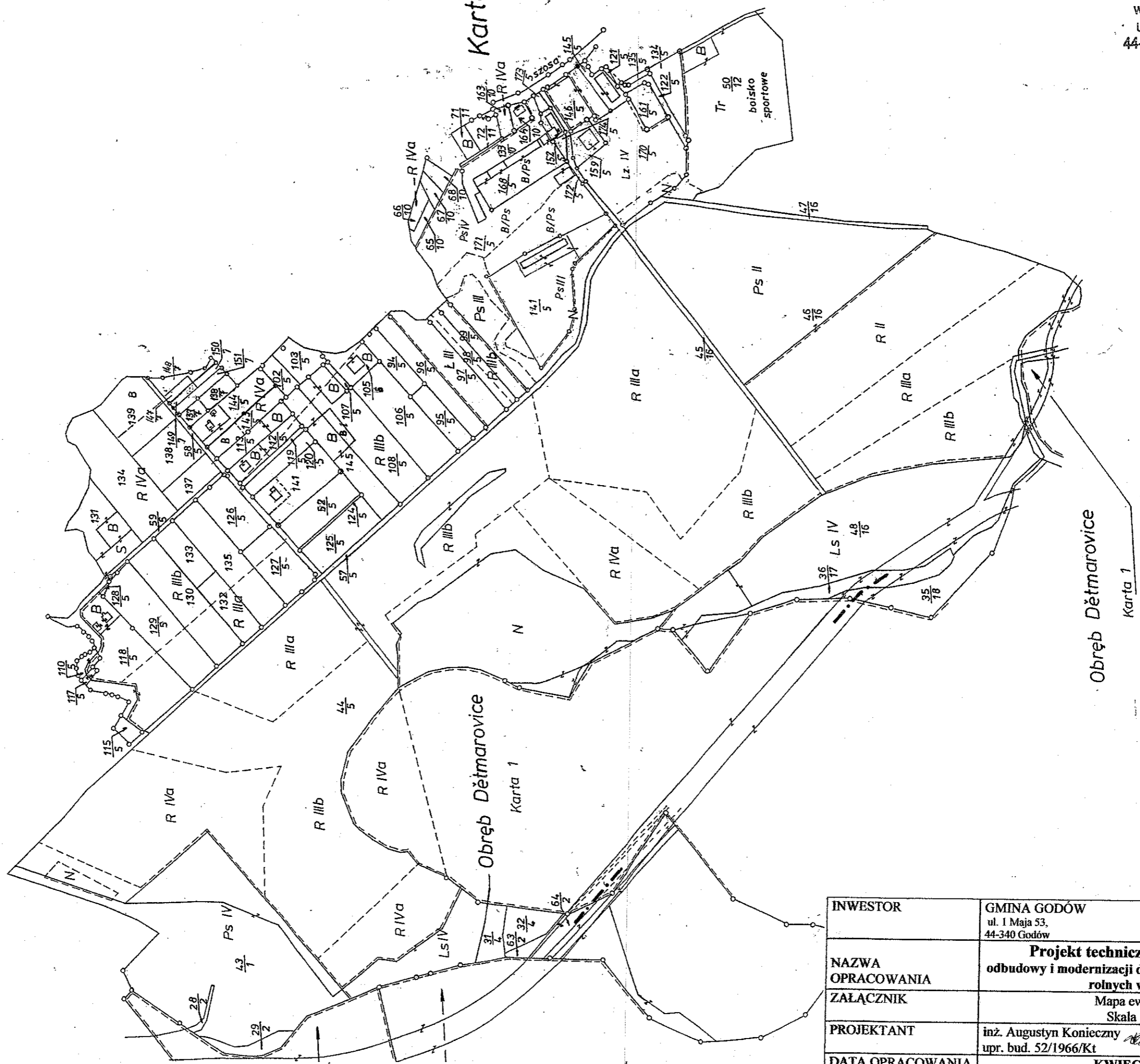
Lp.	Podst	Opis i wyliczenia	j.m.	Poszcz	Razem
1	KNNR 1 0111-01	Roboty pomiarowe przy liniowych robotach ziemnych - tra- sa dróg w terenie równinnym. 1.179	km km	1.179	
				RAZEM	1.179
2	KNR 2-31 0114-07	Podbudowa z kruszywa łamanego - warstwa górna o grub.po zagęszcz. 8 cm- Krotność = 0.63 1179*3.2	m ² m ²	3772.800	
				RAZEM	3772.800
3	KNR 2-31 0114-07	Podbudowa z kruszywa łamanego - warstwa górna o grub.po zagęszcz. 8 cm- Krotność = 0.63 1179*3.2	m ² m ²	3772.800	
				RAZEM	3772.800
4	KNNR 6 0308-01	Nawierzchnie z mieszanek mineralno-bitumicznych asfal- towych o grubości 4 cm (warstwa wiążąca) 1179*3	m ² m ²	3537.000	
				RAZEM	3537.000
5	KNNR 6 0309-02	Nawierzchnie z mieszanek mineralno-bitumicznych asfal- towych o grubości 4 cm (warstwa ścieralna) 1179*3	m ² m ²	3537.000	
				RAZEM	3537.000
6	KNNR 6 0104-01	Analogia uzupełnienie poboczy ziemią o gr.10 cm 1179*2*0.3	m ² m ²	707.400	
				RAZEM	707.400

KARTA 2

Karta 1

Karta 3

STAROSTWO POWIATOWE
w Wodzisławiu Śl.
ul. Bogumińska 2
44-300 Wodzisław Śl.



Obręb Dětmarovice

Karta 1

INWESTOR	GMINA GODÓW ul. 1 Maja 53, 44-340 Godów
NAZWA OPRACOWANIA	Projekt techniczno – wykonawczy odbudowy i modernizacji drogi dojazdowej do gruntów rolnych w Godowie
ZALĄCZNIK	Mapa ewidencyjna Skala 1: 5 000
PROJEKTANT	inż. Augustyn Konieczny upr. bud. 52/1966/Kt
DATA OPRACOWANIA	KWIECIEŃ 2009

Informacja uproszczona

z dnia: 24.04.2009

Jednostka ewidencyjna : 241505_2, GODÓW

Obręb : GODÓW

STAROSTWO POWIATOWE
w Wodzisławiu Śl.
ul. Bogumińska 2
44-300 Wodzisław Śl.STAROSTWO POWIATOWE
w Wodzisławiu Śl.
ul. Bogumińska 2
44-300 Wodzisław Śl.

Nazwisko i imię (Nazwa) właściciela lub władającego	Char. wład.	Udział	Adres zamieszkania (siedziba)
--	----------------	--------	-------------------------------

GMINA GODÓW-MIENIE KOMUNALNE	wl	1/1	GODÓW
WÓJT GMINY GODÓW	ad	1/1	GODÓW

Obręb	Ark. mapy	Działka	Pow.[ha]	Położenie	KW	Jedn. rej.
0001 GODÓW	2	172/5 dr	0.0000 0.1039		KW 16083W	G. 773

Razem w/g stanu prawnego: 0.1039

Sporządził(a) : Mariola Lipus dnia : 24.04.2009

szkania (siedziba)

KW Jedn. rej.

KW 31333W G. 918

Informacja uproszczona

z dnia: 24.04.2009

STAROSTWO POWIATOWE
w Wodzisławiu Śl.
ul. Bogumińska 2
44-300 Wodzisław Śl.

Jednostka ewidencyjna : 241505_2, GODÓW

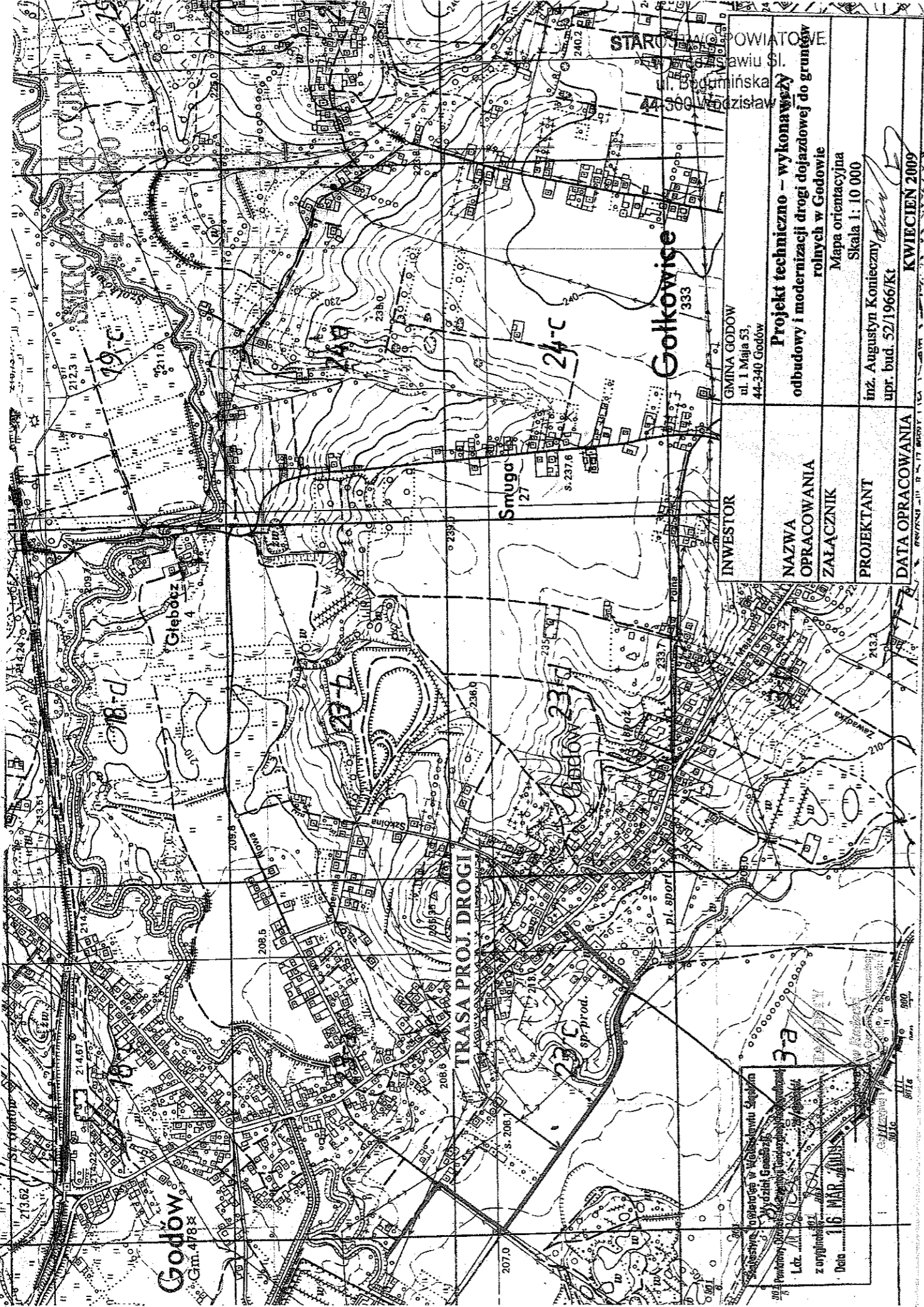
Obręb : GODÓW

Nazwisko i imię (Nazwa) właściciela lub władającego	Char. wład.	Udział	Adres zamieszkania (siedziba)
--	----------------	--------	-------------------------------

GMINA GODÓW	wl	1/1	
WÓJT GMINY GODÓW	ad	1/1	GODÓW

Obręb	Ark. mapy	Działka	Pow.[ha]	Położenie	KW	Jedn. rej.
0001 GODÓW	2	58/5 dr	0.0000 0.1800		KW 31333W	G. 918

Razem w/g stanu prawnego: 0.1800**Sporządził(a) : Mariola Lipus dnia : 24.04.2009**



INWESTOR	GMINA GODÓW ul. 1 Maja 53, 44-340 Godów
NAZWA OPRACOWANIA ZAŁĄCZNIK	Projekt techniczny – wykonawczy odbudowy i modernizacji drogi dojazdowej do gruntów rolnych w Godowie Mapa orientacyjna
PROJEKTANT	inż. Augustyn Koniczny upr. bud. 52/1966/Kt
DATA OPRACOWANIA	KWIECIEŃ 2009

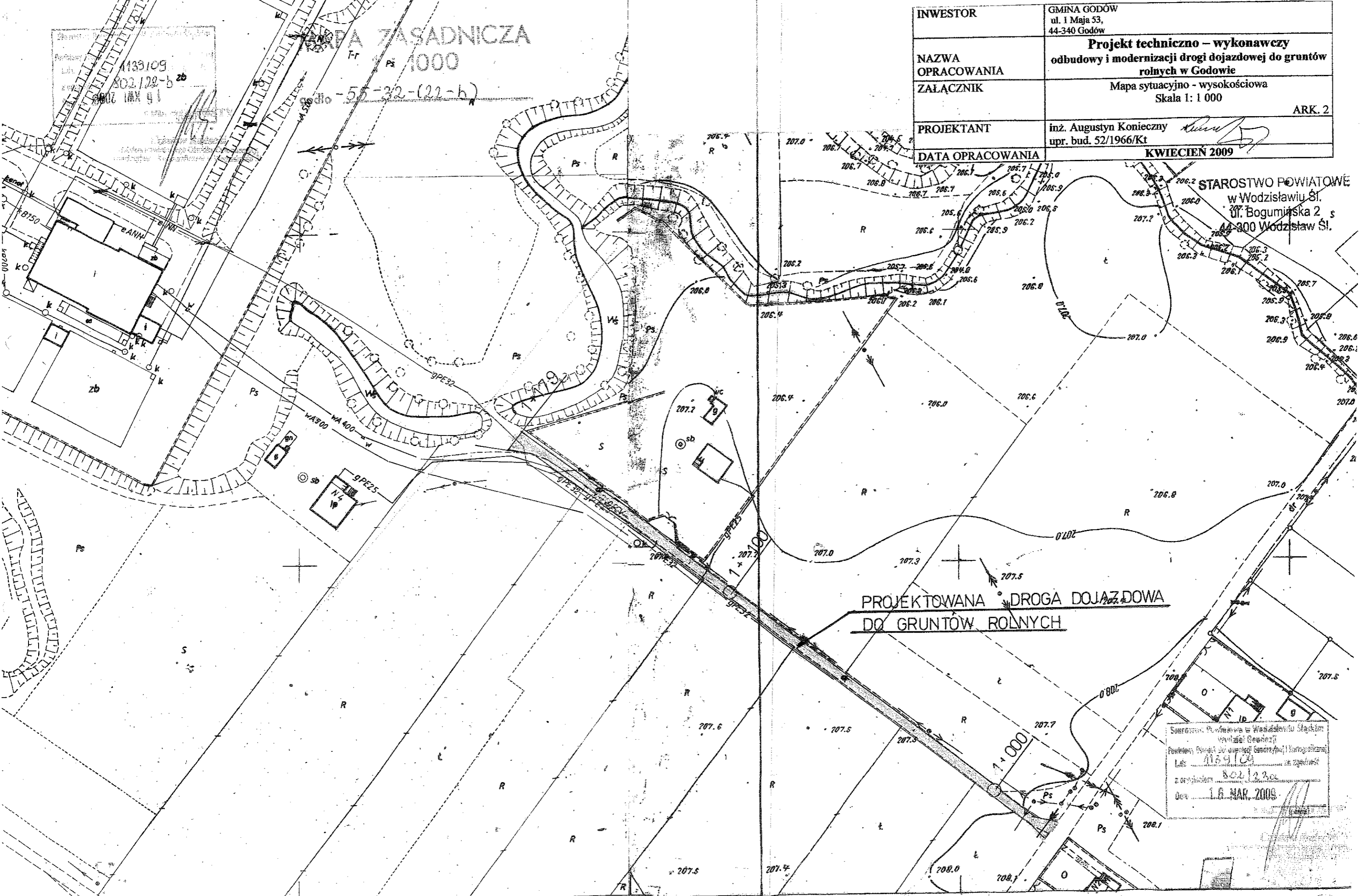
Wykonano w Zakładzie
 Powiatowym Urzędzie Gminy
 Godków
 Lp. 16
 z wyjątkiem
 Data 16 MAR 2009

INWESTOR	GMINA GODÓW ul. 1 Maja 53, 44-340 Godów
NAZWA OPRACOWANIA	Projekt techniczno – wykonawczy odbudowy i modernizacji drogi dojazdowej do gruntów rolnych w Godowie
ZALĄCZNIK	Mapa sytuacyjno - wysokościowa Skala 1: 1 000
PROJEKTANT	inż. Augustyn Konieczny <i>[Signature]</i> upr. bud. 52/1966/Kt
DATA OPRACOWANIA	KWIECIEŃ 2009

STAROSTWO POWIATOWE
w Wodzisławiu Śl.
Ul. Bogumińska 2, s
44-300 Wodzisław Śl.

**PROJEKTOWANA DROGA DOJAZDOWA
DO GRUNTÓW ROLNYCH**

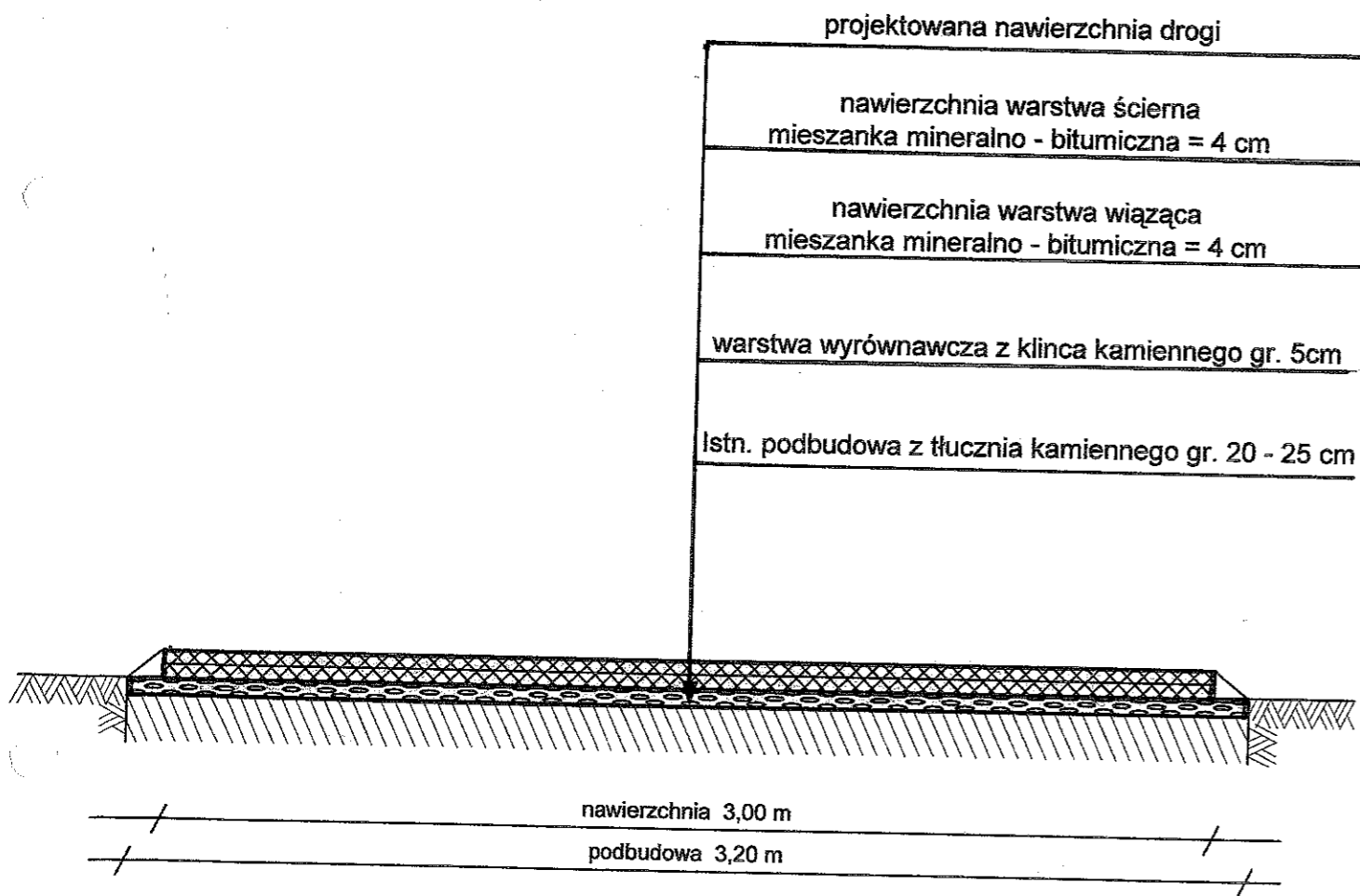
Sieradzki Powiat w Wodzisławiu Śląskim
Wydział Geodezji
Powiatowy Ośrodek Dokumentacji Geodezyjnej i Kartograficznej
Lub 1159/00
z tytułem 802/230
Data 1.6. MAR. 2009



um 4821 uzup na zlecna mc. maj 1979

-54 500
-28 500

STAROSTWO POWIATOWE
w Wodzisławiu Śl
ul. Bogumińska 2
44-300 Wodzisław Śl



INWESTOR	GMINA GODÓW ul. 1 Maja 53, 44-340 Godów
NAZWA OPRACOWANIA	Projekt techniczno – wykonawczy odbudowy i modernizacji drogi dojazdowej do gruntów rolnych w Godowie
ZAŁĄCZNIK	Przekrój poprzeczny Skala 1: 20
PROJEKTANT	inż. Augustyn Konieczny <i>Augustyn Konieczny</i> upr. bud. 52/1966/Kt
DATA OPRACOWANIA	KWIECIEŃ 2009