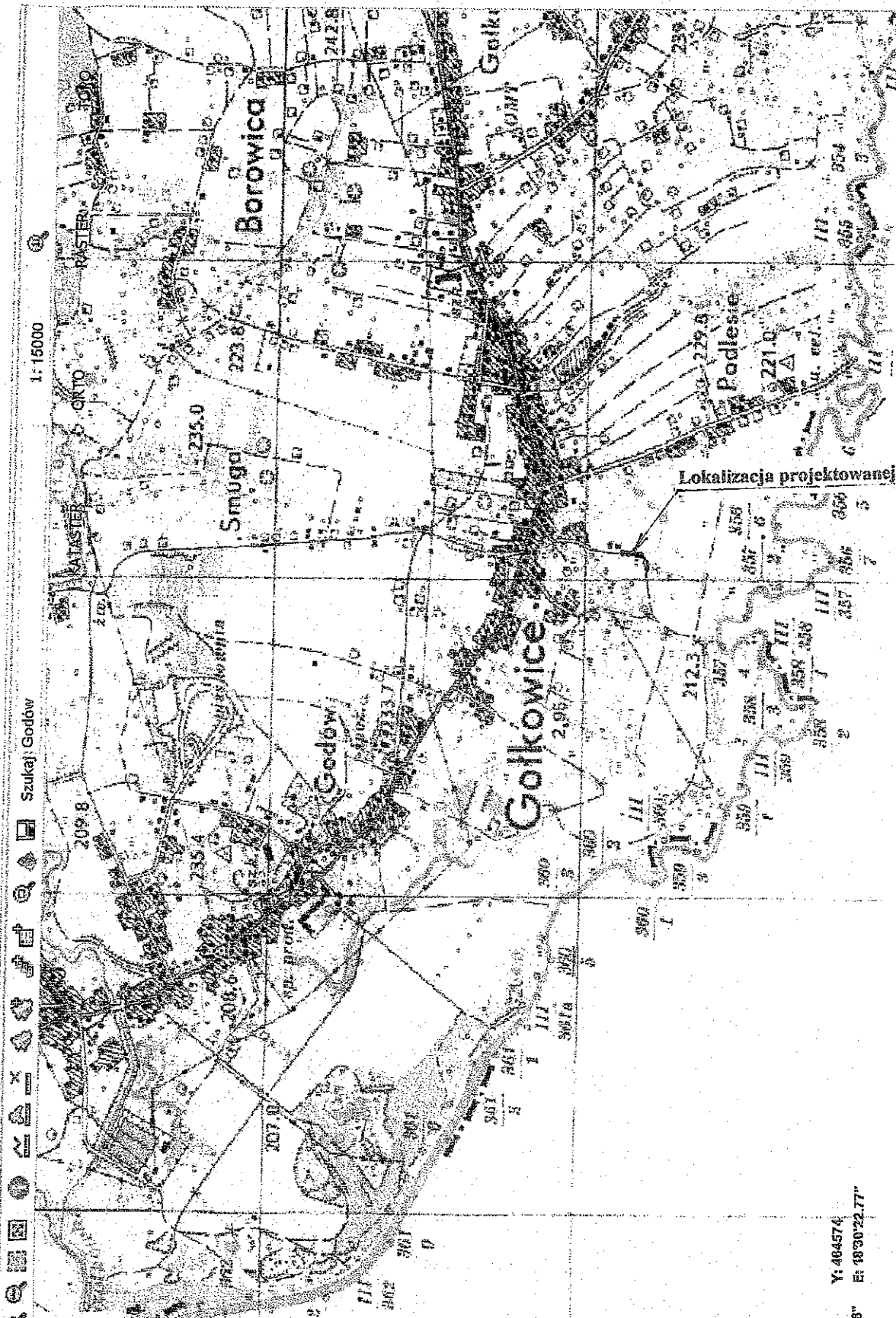


Trasa projektowanej drogi gminnej L IV

| | |
|-------------------|--|
| INWESTOR | Urząd Gminy Godów ul. 1 Maja 53 44-340 Godów |
| NAZWA OPRACOWANIA | PROJEKT TECHNICZNO - WYKONAWCZY modernizacji i odbudowy odcinka drogi ul. Powstańców długości 130 mb w Gólkowicach Gmina Godów |
| ZALĄCZNIK | KSEROKOPIA MAPY EWIDENCYJNEJ SKALA 1:2 000 |
| PROJEKTANT | inż. Augustyn Konieczny upr. bud. 52/1966/Kt <i>Konieczny</i> |
| DATA OPRACOWANIA | LIPIEC 2009 |

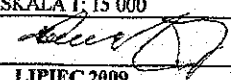
Mapa

1:15000 Szukaj: Godów

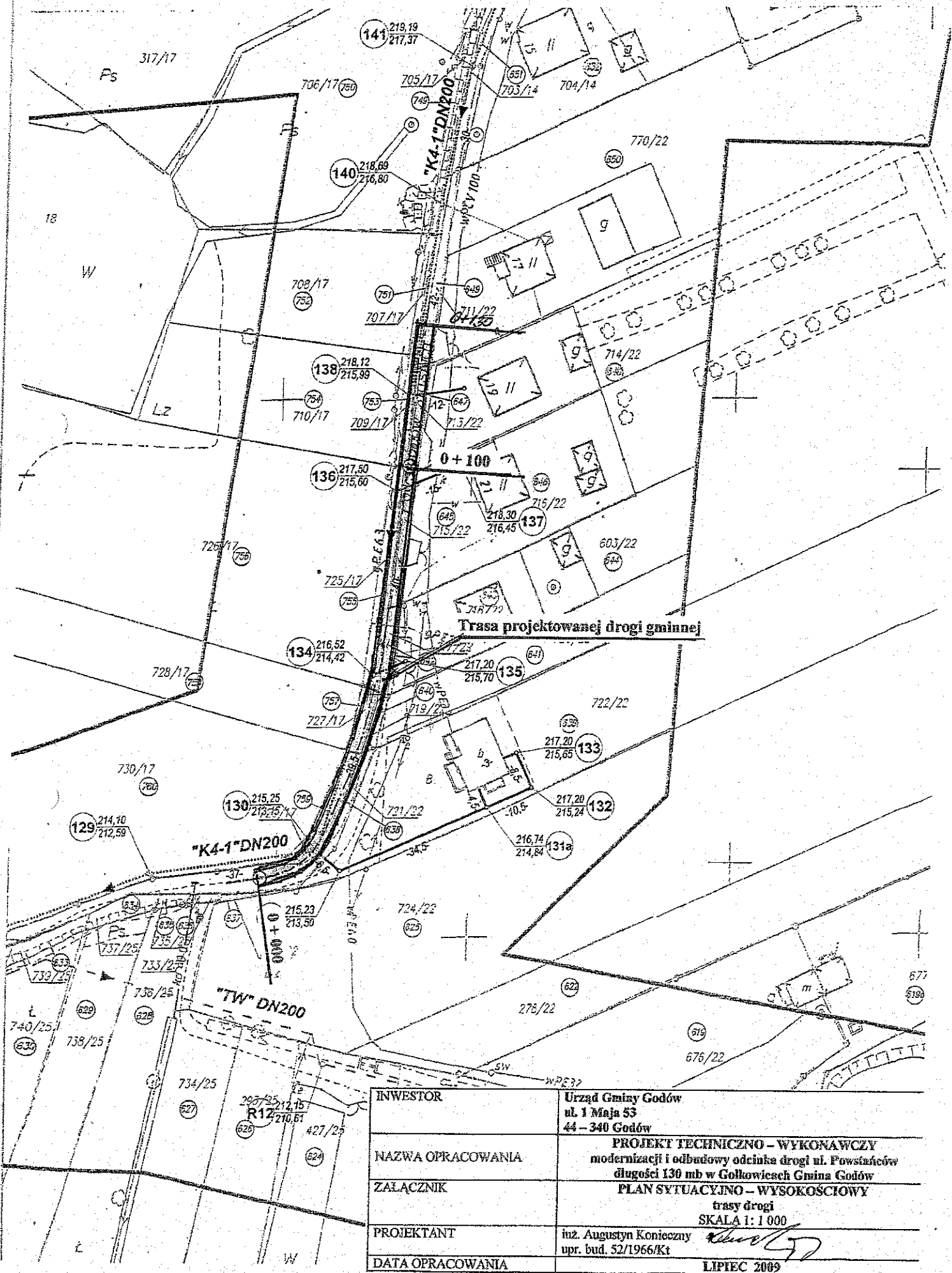


Lokalizacja projektowanej drogi

Y: 404574
E: 4930'22.77"

| | |
|-------------------|--|
| INWESTOR | Urząd Gminy Godów ul. 1 Maja 53 44-340 Godów |
| NAZWA OPRACOWANIA | PROJEKT TECHNICZNO - WYKONAWCZY modernizacji i odbudowy odcinka drogi ul. Powstańców długości 130 mb w Gólkowicach Gmina Godów |
| ZALĄCZNIK | MAPA ORIENTACYJNA SKALA 1: 15 000 |
| PROJEKTANT | inz. Augustyn Koniczny upr. bud. 52/1966/K1  |
| DATA OPRACOWANIA | LIPIEC 2009 |

www.geoportal.pl/wrebelkient/



Trasa projektowanej drogi gminnej

| | |
|-------------------|--|
| INWESTOR | Urząd Gminy Godów ul. 1 Maja 53 44 - 340 Godów |
| NAZWA OPRACOWANIA | PROJEKT TECHNICZNO - WYKONAWCZY modernizacji i odbudowy odcinka drogi ul. Powstańców długości 130 mb w Golkowicach Gmina Godów |
| ZALĄCZNIK | PLAN SYTUACYJNO - WYSOKOŚCIOWY trasy drogi SKALA 1:1 000 |
| PROJEKTANT | mż. Augustyn Konieczny upr. bud. 52/1966/Kt <i>Augustyn Konieczny</i> |
| DATA OPRACOWANIA | LIPIEC 2009 |

Projektowana nawierzchnia drogi rolniczej

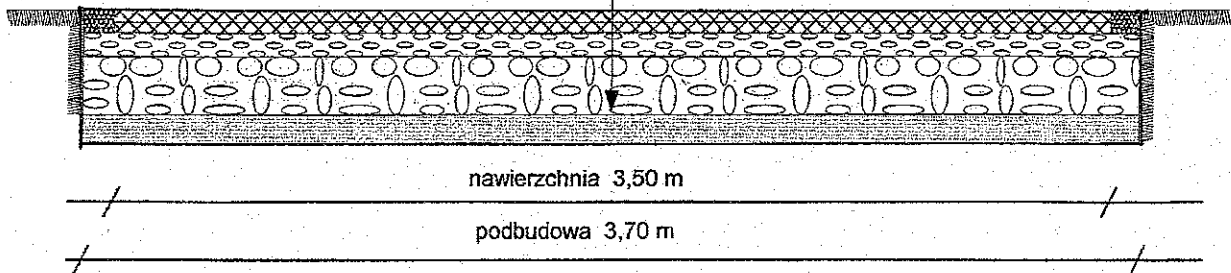
nawierzchnia warstwa ścierna
mieszanka mineralno - bitumiczna = 4 cm

nawierzchnia warstwa wiążąca
mieszanka mineralno - bitumiczna = 4 cm

podbudowa warstwa górna
z tłucznią kamiennego sortowanego = 8 cm

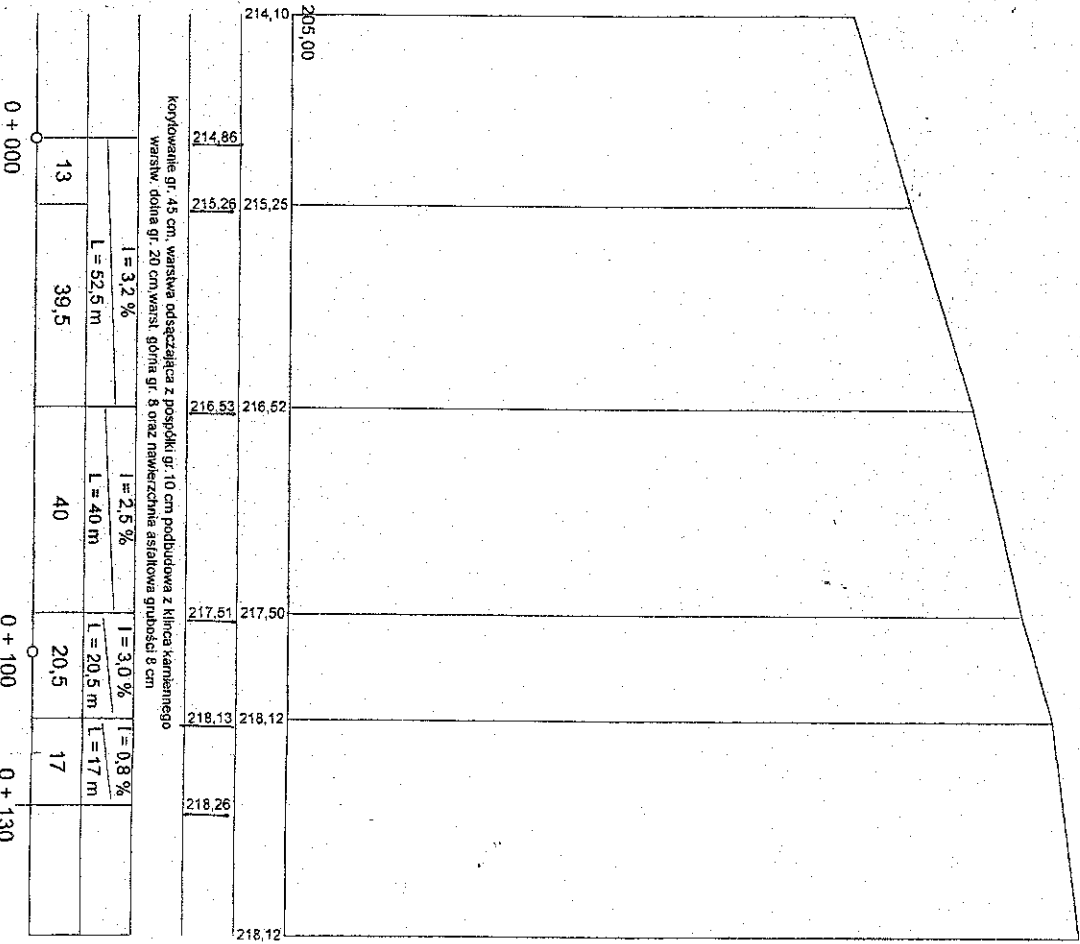
podbudowa warstwa dolna z tłucznią
kamiennego niesortowanego = 20 cm

warstwa odsączająca
z pospółki piaskowej = 10 cm



| | |
|-------------------|--|
| INWESTOR | Urząd Gminy Godów ul. 1 Maja 53 44 - 340 Godów |
| NAZWA OPRACOWANIA | PROJEKT TECHNICZNO - WYKONAWCZY modernizacji i odbudowy odcinka drogi ul. Powstańców długości 130 mb w Gołkowicach Gmina Godów |
| ZAŁĄCZNIK | PROJEKTOWANY PRZEKRÓJ POPRZECZNY SKALA 1: 25 |
| PROJEKTANT | inż. Augustyn Koniczny upr. bud. 52/1966/Kt |
| DATA OPRACOWANIA | LIPIEC 2009 |

Poz. porównawczy 205,00
 Rzędne istn. nawierz. 214,10
 Rzędne proj. nawierz. 214,86
 Zakres proj. robót 215,25
 Spadki: 216,52
 Odległości 217,50
 Kilometry 218,12



korytowanie gr. 45 cm, warstwa odsączająca z posypki gr. 10 cm podbudowa z kłosa kamiennego
 warstw. dolna gr. 20 cm, warst. górna gr. 8 oraz nawierzchnia asfaltowa grubość 8 cm

| | | | | |
|-------------------------|------|-----------------------|------|-------------------------|
| 13 | 39,5 | 40 | 20,5 | 17 |
| i = 3,2 % L = 52,5 m | | i = 2,5 % L = 40 m | | i = 3,0 % L = 20,5 m |
| | | | | i = 0,8 % L = 17 m |

0 + 000 0 + 100 0 + 130

| | |
|-------------------|---|
| INWESTOR | Urząd Gminy Godów ul. 1 Maja 53 |
| NAZWA OPRACOWANIA | 44 - 340 Godów PROJEKT TECHNICZNO - WYKONAWCZY modernizacji i robót wykończenia drogi ul. Powstańców długość 130 m w Galaktyczkach Gminy Godów |
| ZALĄCZNIK | PROFIL PODŁOŻNY TRASY DRUGI SKALA 1:1 000/100 |
| PROJEKTANT | mgr Augustyn Koniczny upr. bud. 52/1966/KI |
| DATA OPRACOWANIA | LIPiec 2009 |