

INWESTOR: Urząd Gminy Godów  
ul. 1 – Maja 53  
44 – 340 Godów

STAROSTWO POWIATOWE  
w Wodzisławiu Śl.  
ul. Bogumińska 2  
44-300 Wodzisław Śl.


Załącznik do zgłoszenia  
Nr ..... z dnia 11.VII.2009r.  
WAB. 7352-0631/09

# PROJEKT TECHNICZNO – WYKONAWCZY

## odbudowy i modernizacji drogi dojazdowej do gruntów rolnych w Sołectwie Krostoszowice Gmina Godów

Zgodnie z art. 30 ust 5 Prawa Budowlanego  
do wykonywania robót budowlanych  
można przystąpić  
po upływie 30 dni od daty  
dostarczenia zgłoszenia,  
jeśli właściwy organ nie wniesie  
sprzeciwu w drodze decyzji.

**Projektant:**


  
inż. Augustyn Konieczny  
uprawnienia budowlane Nr 52/1966/Kt  
do projektowania i kierowania robotami  
i rzeczoznawca techniczny SITWM NOT Nr 1022  
w spec. techniczno-budowl. melioracje wodne  
(Dz. Budown. Nr 17/64 poz.55)

**KWIECIEŃ 2009**

Spis treści:

1. Opis projektowanych robót
2. Przedmiary robót
3. Mapa ewidencyjna
4. Informacja uproszczona
5. Mapa orientacyjna 1: 10 000
6. Plan sytuacyjno – wysokościowy : 1 000
7. Profil podłużny trasy drogi 1: 1 000/100
8. Projektowany przekrój poprzeczny 1: 25

Projektant:

  
inż. Augustyn Koniczny  
uprawnienia budowlane Nr 521/966/04  
do projektowania i kierowania robotami  
inżynierskimi w spec. techniczno-budowl. melioracje wodne  
(Dz. Budown. Nr 17/64 poz.55)

KWIECIEŃ 2009

## OPIS ROBÓT

projektowanej odbudowy i modernizacji drogi dojazdowej do gruntów rolnych  
w Sołectwie Krostoszowice Gmina Godów

### 1. Dane ogólne :

- Inwestor - Urząd Gminy w Godowie
- Projektant - inż. Augustyn Konieczny upr. bud. 1966/52/Kt  
44 – 240 Żory, ul. Rybnicka 50
- Podstawa opracowania - Umowa z Urzędem Gminy w Godowie
- Lokalizacja - Projektowana do odbudowy i modernizacji droga dojazdowa do  
gruntów rolnych w Sołectwie Krostoszowice jest drogą łączącą  
ul. Środkową z ul. Morcinka
- Szczegółowa lokalizacja wykazana jest na mapie orientacyjnej  
1: 10 000 i mapie sytuacyjno – wysokościowej 1: 1 000

### 2. Podkłady mapowe i pomiary geodezyjne

Mapę orientacyjną w skali 1: 10 000 i mapę zasadniczą sytuacyjno-wysokościową  
w skali 1: 1 000 uzyskano z Zasobu Geodezyjno – Kartograficznego Ośrodka  
Dokumentacji Geodezyjnej i Kartograficznej w Starostwie Powiatowym w Wodzisławiu  
Śląskim.

Bezpośrednich pomiarów geodezyjnych nie wykonywano.

### 3. Opis projektowanych robót

#### Parametry drogi:

- długość 327 mb
- szerokość pasa jezdni 3,5 m
- spadek poprzeczny jednostronny 2 %
- spadek podłużny drogi zmienny w granicach 1,4 – 11,1 %

Projektowany zakres przebudowy i modernizacji drogi dojazdowej do gruntów rolnych obejmuje :

- Korytowanie pasa jezdni szerokości 3,70 m i grubości 45 cm
- Odwóz urobku z korytowania nawierzchni na odległość do 3 km
- Wykonanie warstwy odsączającej z piasku grubości 10 cm na całej szerokości podbudowy 3,70 m
- Wykonanie podbudowy z kruszywa kamiennego warstwy dolnej grubości 25 cm na szerokości 3,70 m
- Wykonanie podbudowy z kruszywa kamiennego warstwy górnej grubości 8 cm na szerokości 3,70 m
- Wykonanie nawierzchni z mieszanek mineralno – bitumicznych asfaltowych szerokości 3,5 m warstwa wiążąca grubości 4 cm i warstwa ścierna grubości 4 cm

### 4. Technologia wykonawstwa robót

Przed przystąpieniem do wykonawstwa nawierzchni drogi należy wytyczyć pas jezdni szerokości 3,70 m w granicach działki drogowej.

W następnej kolejności wykorytować pas jezdni z zagęszczeniem podłoża i wywiezieniem urobku z korytowania.

Wykonać warstwę odsączającą z piasku i zagęścić.

Na zagęszczonej warstwie odsączającej wykonać podbudowę z tłucznia kamiennego warstwę dolną grubości 25 cm.

Warstwę dolną podbudowy wyrównać i zagęścić. Warstwę górną podbudowy grubości 8 cm odpowiednio wyrównać i zagęścić.

Na wyrównanej i zagęszczonej warstwie podbudowy górnej wykonać nawierzchnię z mieszanek mineralno – bitumicznych asfaltowych o szerokości pasa jezdni 3,50 m grubości warstwy wiążącej 4 cm i warstwy ścieralnej 4 cm.

### 5. Uzgodnienia

Z uwagi na wymianę nawierzchni po istniejącej trasie drogi gruntowej odstąpiono od dokonania uzgodnień z użytkownikami urządzeń podziemnych.

Ewentualne urządzenia podziemne mogące znajdować się w pasie drogi nie będą kolidować z planowanym zakresem robót.

### 6. Finansowanie robót

Odcinek w km 0 + 000 – 0 + 200 planowany jest do współfinansowania z Funduszu Ochrony Gruntów Rolnych a pozostały odcinek w km 0 + 200 – 0 + 327 w całości ze środków gminy.

# Informacja uproszczona

z dnia: 24.04.2009

STAROSTWO POWIATOWE  
w Wodzisławiu Śl.  
ul. Bogumińska 2  
44-300 Wodzisław Śl.

Jednostka ewidencyjna : 241505\_2, GODÓW

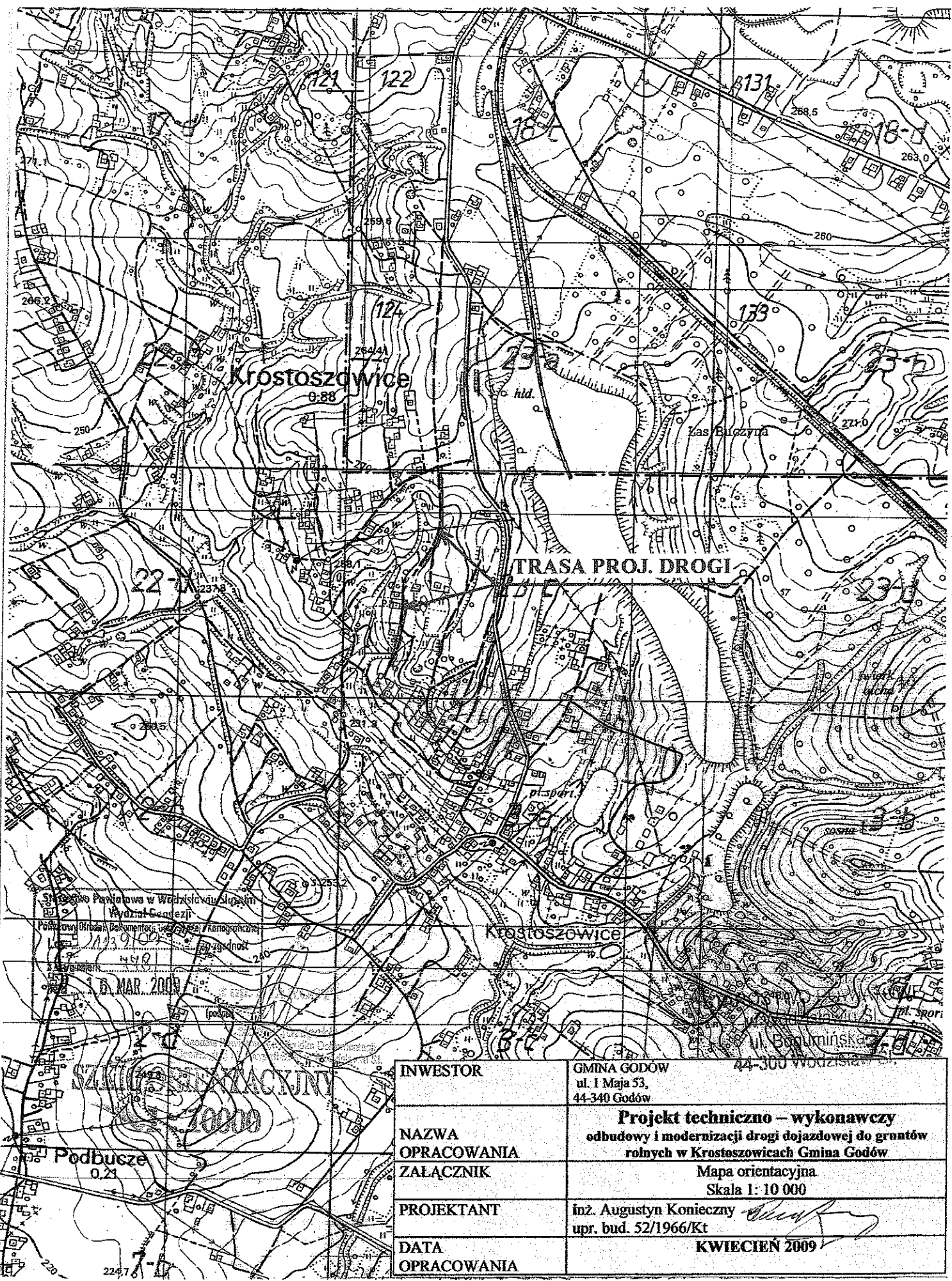
Obręb : KROSTOSZOWICE

Nazwisko i imię (Nazwa) właściciela lub władającego	Char. wład.	Udział	Adres zamieszkania (siedziba)	
GMINA GODÓW	wl	1/1	GODÓW	1 MAJA 43a
ZARZĄD GMINY GODÓW	ad	1/1	GODÓW	1 MAJA 42 a

Obręb	Ark. mapy	Działka	Pow.[ha]	Położenie	KW	Jedn. rej.
0003 KROSTOSZOW ICE	2	1704/16 dr	0.0000 0.0150		KW 18192W	G. 475
0003 KROSTOSZOW ICE	2	1702/14 dr	0.0000 0.0134		KW 18192W	G. 475
0003 KROSTOSZOW ICE	2	1695/14 dr	0.0000 0.0214		Kw 18192W	G. 475
0003 KROSTOSZOW ICE	2	1698/16 dr	0.0000 0.0022		KW 18192W	G. 475
0003 KROSTOSZOW ICE	2	1699/16 dr	0.0000 0.0317		KW 18192W	G. 475
0003 KROSTOSZOW ICE	2	1680/11 dr	0.0000 0.1330		KW 18192W	G. 475
0003 KROSTOSZOW ICE	2	1685/95 dr	0.0000 0.0007		KW 18192W	G. 475

Razem w/g stanu prawnego: 0.2174

Sporządził(a) : Mariola Lipus    dnia : 24.04.2009



Krostoszowice

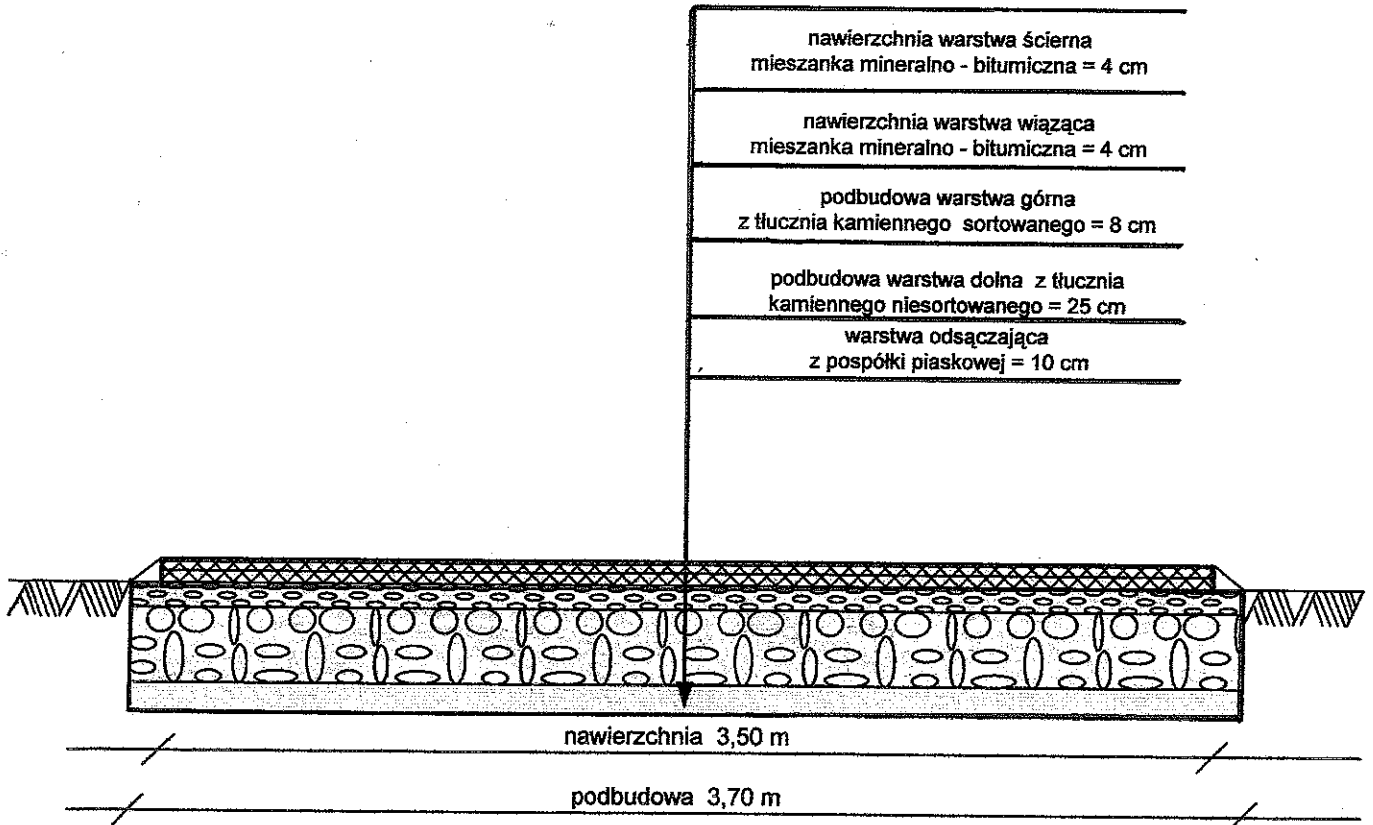
TRASA PROJ. DROGI

KROSTOSZOWICE

Podbucze

INWESTOR	GMINA GODÓW ul. I Maja 53, 44-340 Godów
NAZWA OPRACOWANIA	<b>Projekt techniczno – wykonawczy</b> <b>odbudowy i modernizacji drogi dojazdowej do gruntów</b> <b>rolnych w Krostoszowicach Gmina Godów</b>
ZALĄCZNIK	Mapa orientacyjna Skala 1: 10 000
PROJEKTANT	inż. Augustyn Konieczny upr. bud. 52/1966/Kt
DATA OPRACOWANIA	<b>KWIECIEŃ 2009</b>

Projektowana nawierzchnia drogi rolniczej



nawierzchnia warstwa ścierna  
mieszanka mineralno - bitumiczna = 4 cm

nawierzchnia warstwa wiążąca  
mieszanka mineralno - bitumiczna = 4 cm

podbudowa warstwa górna  
z tłuczni kamienno sortowanego = 8 cm

podbudowa warstwa dolna z tłuczni  
kamienno niesortowanego = 25 cm

warstwa odsączająca  
z pospółki piaskowej = 10 cm

STAROSTWO POWIATOWE  
w Wodzisławiu Śl.  
ul. Bogumińska 2  
44-300 Wodzisław Śl.

INWESTOR	GMINA GODÓW ul. 1 Maja 53, 44-340 Godów
NAZWA OPRACOWANIA	<b>Projekt techniczno – wykonawczy odbudowy i modernizacji drogi dojazdowej do gruntów rolnych w Krosztoszowicach Gmina Godów</b>
ZAŁĄCZNIK	Przekrój poprzeczny Skala 1: 25
PROJEKTANT	inż. Augustyn Konieczny <i>Augustyn Konieczny</i> upr. bud. 52/1966/Kt
DATA OPRACOWANIA	<b>KWIECIEŃ 2009</b>