

**PROJEKT UCHWAŁY
RADY GMINY GODÓW**

z dnia 28 czerwca 2010 r.

w sprawie: zatwierdzenia Planu Odnowy Miejscowości Godów.

Na podstawie: art. 18 ust. 2 pkt 6 i pkt 15 ustawy z dnia 8 marca 1990r. o samorządzie gminnym (Dz.U. z 2001r., Nr 142 poz. 1591 z późniejszymi zmianami), § 10 ust.2 pkt.2 lit „b” rozporządzenia Ministra Rolnictwa i Rozwoju Wsi z dnia 14 lutego 2008r. w sprawie szczegółowych warunków i trybu przyznawania pomocy finansowej w ramach działania „Odnowa i rozwój wsi” objętego Programem Rozwoju Obszarów Wiejskich na lata 2007-2013 (Dz.U. z 2008r. nr 38, poz. 220 z późn. zm.), oraz uchwały zebrania wiejskiego sołectwa Godów z dnia 2010 r. w sprawie przyjęcia Planu Odnowy Miejscowości Godów.

**Rada Gminy Godów
uchwała:**

§ 1

Zatwierdzić do realizacji zaopiniowany pozytywnie przez mieszkańców sołectwa Godów – Plan Odnowy Miejscowości Godów stanowiący załącznik nr 1 do niniejszej uchwały.

§ 2

Traci moc uchwała nr XXXVII/347/10 Rady Gminy Godów z dnia 1 marca 2010r.

§ 3

Wykonanie uchwały powierza się Wójtowi Gminy Godów.

§ 4

Uchwała wchodzi w życie z dniem podjęcia.


Sprawdzono pod względem
formalno-prawnym


radca prawny
mgr Adam Korjeczny
KIC - 2843

Wodzisław Śl. dnia 15.06.2010r.

Uzasadnienie

Gmina Godów zamierza ubiegać się o dofinansowanie inwestycji ze środków Unii Europejskiej w ramach Programu Rozwoju Obszarów Wiejskich na lata 2007 – 2013, Oś 3 – Jakość życia na obszarach wiejskich i różnicowanie gospodarki wiejskiej, Działanie - Odnowa i Rozwój Wsi. Niezbędnym załącznikiem do wniosku dla poszczególnych sołectw jest dokument „Plan Odnowy Miejscowości. Zgodnie z wymaganiami programowymi PROW na lata 2007 – 2013 Plan Odnowy Miejscowości (POM) musi zostać przyjęty przez zebranie wiejskie, a następnie zatwierdzony przez Radę Gminy. Dlatego też w dniu 2010 r odbyło się Zebranie Wiejskie w sołectwie Godów, na którym został przedstawiony projekt uchwały w sprawie Planu Odnowy Miejscowości Godów, który został pozytywnie zaopiniowany przez Zebranie Wiejskie.
W związku z powyższym podjęcie takiej uchwały jest uzasadnione.

Wójt

mgr inż. Mariusz Adamczyk




Podjęcie uchwał w sprawie przyjęcia jak i zatwierdzenia Planów Odnowy Miejscowości wynika z potrzeby wprowadzenia zmian w planach tj. wprowadzenia nowego punktu dotyczącego opisu i charakterystyki obszarów o szczególnym znaczeniu dla zaspokojenia potrzeb mieszkańców, sprzyjających nawiązywaniu kontaktów społecznych, ze względu na ich położenie oraz cechy funkcjonalno-przestrzenne.

Wprowadzenie zmian do POM-ów jest związane z wejściem w życie w dniu 1 kwietnia 2010r. rozporządzenia Ministra Rolnictwa i Rozwoju Wsi zmieniającego rozporządzenie w sprawie szczegółowych warunków i trybu przyznawania pomocy finansowej w ramach działania „Odnowa i rozwój wsi” objętego PROW na lata 2007-2013.

POM Godów:

1. Wprowadzenie punktu „opis i charakterystyka obszarów o szczególnym znaczeniu”



7. Opis i charakterystyka obszarów o szczególnym znaczeniu.

Do obszarów o szczególnym znaczeniu dla zaspokojenia potrzeb mieszkańców, sprzyjających nawiązaniu kontaktów społecznych, ze względu na ich położenie oraz cechy funkcjonalno-przestrzenne w Godowie można zaliczyć:

- **teren wokół boiska LKS „Olza” Godów wraz z parkiem**

Boisko LKS „Olza” Godów jest jedynym boiskiem w Gminie Godów o wymiarach olimpijskich. Ze względu na duży obszar boiska oraz wykonaną na jego terenie w 2009 roku infrastrukturą towarzyszącą (bieżnia wokół boiska, ścianka wspinaczkowa, skate park, muszla koncertowa wraz z trybunami oraz oświetlenie całego terenu) organizowane są tutaj największe imprezy o charakterze sportowym, ale i nie tylko, zarówno o zasięgu lokalnym, jak i ponad lokalnym. Obszar ten ze względu na różnorodność form rekreacji stwarza warunki do zaspokajania potrzeb mieszkańców wsi zwłaszcza potrzeb kulturalnych. Przylegający do tego terenu park z placem zabaw dla dzieci jest miejscem aktywnego wypoczynku dla dzieci jako jednego z elementów powstającej kultury zdrowego życia, sprzyja rozwojowi kultury oraz organizacji wolnego czasu.

- **teren wokół Piaskowni**

Tereny chętnie odwiedzane przez mieszkańców wsi, jak również przez mieszkańców pobliskich czeskich miejscowości. Oprócz kopalni piasku są tutaj przepiękne tereny leśne, polany. Teren osiedla Piaskowni jest połączeniem do polany zwanej Polaną Podgórną jest doskonałym miejscem wypoczynku, na którym bardzo często organizowane są różnego rodzaju spotkania społeczności lokalnej, dzieci, i młodzieży szkolnej oraz organizacji pozarządowych działających na terenie Gminy Godów. Swoje spotkania również organizuje tam Koło Turystyki Rowerowej. Teren ten jest zagospodarowany, wyposażony w ławki, punkty odpoczynkowe, miejsce do organizowania ognisk, tor przeszkód rowerowych oraz wolną przestrzeń służącą do zabaw sportowych. Po zrealizowaniu inwestycji mającej na celu oświetlenie całego terenu Piaskowni oraz terenów przylegających do niej, budowie chodników oraz fragmentu drogi teren ten będzie miejscem bezpieczniejszym, jeszcze chętniej odwiedzanym, sprzyjającym rozwojowi społeczno-kulturalnemu.

- polana „pod Dębami”

Teren tzw. polany „pod Dębami” przy Gospodarstwie Agroturystycznym „Jeleń Sp. z o.o.”, zgodnie z strategią lokalną, która przewiduje zmianę struktury gospodarczej w celu wzmocnienia atrakcyjności turystycznej regionu, stanowi miejsce imprez plenerowych o charakterze otwartym jak i zamkniętym m.in. organizowane są tutaj co roku takie imprezy jak „Majówka Myśliwska” oraz „Hubertus”. Patronat nad imprezami obejmuje zazwyczaj Lokalna Grupa Działania MORAWSKIE WROTA przy współpracy stowarzyszeń i przedsiębiorców z terenu Gminy Godów.

Gospodarstwo Agroturystyczne „Jeleń Sp. z o.o.”, oferuje również specjalny scenariusz imprez zamkniętych, jednocząc tym samym wokół siebie myśliwych, z całego regionu, posiadających odpowiednie uprawnienia. Spotkania takie umożliwiają nawiązywanie nowych kontaktów i wymianę cennych doświadczeń.