

**PROJEKT UCHWAŁY
RADY GMINY GODÓW**

z dnia 28 czerwca 2010 r.

w sprawie: zatwierdzenia Planu Odnowy Miejscowości Łaziska.

Na podstawie: art. 18 ust. 2 pkt 6 i pkt 15 ustawy z dnia 8 marca 1990r. o samorządzie gminnym (Dz.U. z 2001r., Nr 142 poz. 1591 z późniejszymi zmianami), § 10 ust.2 pkt.2 lit „b” rozporządzenia Ministra Rolnictwa i Rozwoju Wsi z dnia 14 lutego 2008r. w sprawie szczegółowych warunków i trybu przyznawania pomocy finansowej w ramach działania „Odnowa i rozwój wsi” objętego Programem Rozwoju Obszarów Wiejskich na lata 2007-2013 (Dz.U. z 2008r. nr 38, poz. 220 z późn. zm.), oraz uchwały zebrania wiejskiego sołectwa Łaziska z dnia 2010 r. w sprawie przyjęcia Planu Odnowy Miejscowości Łaziska.

**Rada Gminy Godów
uchwała:**

§ 1

Zatwierdzić do realizacji zaopiniowany pozytywnie przez mieszkańców sołectwa Łaziska – Plan Odnowy Miejscowości Łaziska, stanowiący załącznik nr 1 do niniejszej uchwały.

§ 2

Traci moc uchwała nr XXXVII/346/10 Rady Gminy Godów z dnia 1 marca 2010r.

§ 3


Wykonanie uchwały powierza się Wójtowi Gminy Godów.

§ 4

Uchwała wchodzi w życie z dniem podjęcia.


Sprawdzono pod względem
formalno-prawnym

Włodzisław Śl. dnia 15.06.10r.

radca prawny

mgr Adam Konieczny
KT 2343

Uzasadnienie

Gmina Godów zamierza ubiegać się o dofinansowanie inwestycji ze środków Unii Europejskiej w ramach Programu Rozwoju Obszarów Wiejskich na lata 2007 – 2013, Oś 3 – Jakość życia na obszarach wiejskich i różnicowanie gospodarki wiejskiej, Działanie - Odnowa i Rozwój Wsi. Niezbędnym załącznikiem do wniosku dla poszczególnych sołectw jest dokument „Plan Odnowy Miejscowości. Zgodnie z wymaganiami programowymi PROW na lata 2007 – 2013 Plan Odnowy Miejscowości (POM) musi zostać przyjęty przez zebranie wiejskie, a następnie zatwierdzony przez Radę Gminy. Dlatego też w dniu 2010 r odbyło się Zebranie Wiejskie w sołectwie Łaziska, na którym został przedstawiony projekt uchwały w sprawie Planu Odnowy Miejscowości Łaziska, który został pozytywnie zaopiniowany przez Zebranie Wiejskie. W związku z powyższym podjęcie takiej uchwały jest uzasadnione.


mgr inż. Mariusz Adamczyk


ulio (Aard)

Podjęcie uchwał w sprawie przyjęcia jak i zatwierdzenia Planów Odnowy Miejscowości wynika z potrzeby wprowadzenia zmian w planach tj. wprowadzenia nowego punktu dotyczącego opisu i charakterystyki obszarów o szczególnym znaczeniu dla zaspokojenia potrzeb mieszkańców, sprzyjających nawiązywaniu kontaktów społecznych, ze względu na ich położenie oraz cechy funkcjonalno-przestrzenne.

Wprowadzenie zmian do POM-ów jest związane z wejściem w życie w dniu 1 kwietnia 2010r. rozporządzenia Ministra Rolnictwa i Rozwoju Wsi zmieniającego rozporządzenie w sprawie szczegółowych warunków i trybu przyznawania pomocy finansowej w ramach działania „Odnowa i rozwój wsi” objętego PROW na lata 2007-2013.

POM Łaziska:

1. Wprowadzenie punktu „opis i charakterystyka obszarów o szczególnym znaczeniu”



7. Opis i charakterystyka obszarów o szczególnym znaczeniu.

Do obszarów o szczególnym znaczeniu dla zaspokojenia potrzeb mieszkańców, sprzyjających nawiązaniu kontaktów społecznych, ze względu na ich położenie oraz cechy funkcjonalno-przestrzenne w Łaziskach można zaliczyć:

- **teren za Remizą**

Teren za remizą strażacką jest jedynym miejscem plenerowych spotkań społeczności lokalnej. Z względu na duży obszar organizuje się tutaj najczęściej imprez w okresie letnim o zasięgu lokalnym. Budowa wiaty będzie właśnie służyła organizacji tych imprez i spotkań.. Tu również ćwiczą członkowie OSP Łaziska.

- **teren boiska KS „Polonia” Łaziska wraz z terenem przylegającym**

Oprócz ciekawych i zabytkowych budynków, miejscowość posiada także miejsca do aktywnego uprawiania sportu. Zaliczyć do nich można boisko sportowe należące pod Klub Sportowy "Polonia" – miejsce rozgrywek piłkarskich, profesjonalnych treningów piłkarzy, oraz prób piłkarskich dzieci i młodzież, jak również imprez sportowych związanych z miejscowością i działalnością KS „Polonia” Łaziska.

- **teren parku wraz z kortem tenisowym**

Innym terenem umożliwiającym rozwój fizyczny dzieci, młodzieży i dorosłych jest niewielki park z siecią chodników oraz ławeczek. Na jego terenie znajduje się plac zabaw oraz korty tenisowe. Obszar ten upowszechnia zdrowy tryb życia oraz spędzanie wolnego czasu. Jest jednym z punktów odpoczynkowych na ścieżce rowerowej pn. Rowerem do sąsiada. Przyczynia się do zwiększenia atrakcyjności miejscowości nie tylko wśród społeczności lokalnej, ale także dla mieszkańców gmin ościennych.

