

URZĄD GMINY GODÓW  
 ul. Topolowa 15, 41-734 Godów  
 woj. śląskie

Godów, dnia 01 września 2006

Nr BU.BL-7324/109/06

**Firma Handlowo-Usługowa**  
**„OPTIMA”**  
**Zebrzydowice**  
**ul. Topolowa 15**

WYRYS I WYPIS  
 Z MIEJSCOWEGO PLANU ZAGOSPODAROWANIA PRZESTRZENNEGO  
 GMINY GODÓW

Stosownie do art. 30 ust. 1 ustawy z dnia 27 marca 2003 r o planowaniu i zagospodarowaniu przestrzennym (Dz. U. Nr 80, poz. 717 z późn. zm.)

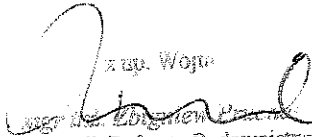
**- informuje się -**

że zgodnie z miejscowym planem zagospodarowania przestrzennego gminy Godów, zatwierdzonym Uchwałą Rady Gminy w Godowie nr XXVIII/213/2002 z dnia 27 marca 2002 r, ogłoszoną w Dzienniku Urzędowym Województwa Śląskiego Nr 31, poz. 1117, z dnia 15.05.2002 r, teren wskazany na załączonym do niniejszego pisma szkicu, obejmujący częściowo ul. 1 Maja w sołectwie Godów i częściowo ul. 1 Maja w sołectwie Skrzyszów, oznaczony jest symbolem planu odpowiadającym funkcji występującej w jego granicach - „KZ 1/2” – tereny układu komunikacyjnego – ulice zbiorcze powiatowe.

Dodatkowe ograniczenia lub regulacje : brak.

Tekst planu określa funkcję wiodącą i uzupełniającą terenu oraz zasady zabudowy i zagospodarowania.

Ponadto informuje się, że teren znajduje się poza zasięgiem obszaru górniczego.

z up. Wojta  
  
 Kierownik Referatu Budownictwa  
 i Gospodarki Vermianalac

**Załączniki :**

1. kserokopia fragmentu rysunku planu
2. kserokopia fragmentu tekstu planu
3. szkic orientacyjny

**- KZ – TERENY UKŁADU KOMUNIKACYJNEGO - ULICE ZBIORCZE**

powiatowe / gminne  
o parametrach technicznych i użytkowych charakteryzujących się :  
Przekrój ulicy /drogi/ jednojezdniowy, dwupasowy, szerokość pasa :  
A/ Poza terenem zabudowy - 3,00 m – **3,50 m**,  
B/ Na terenie zabudowanym – 3,25 m – **3,50 m**,  
Postulowana szerokość pasa dla A/ - **3,00 m**  
B/ - **3,50 m**

**Linia rozgraniczająca ulice, drogi publiczne, place:** poza terenami zabudowy i tam gdzie istnieje możliwość poszerzenia pasa ulicznego **min. 20,0 m**  
**Linia rozgraniczająca ulice, drogi publiczne, place** na terenach zabudowanych - tam gdzie istnieje możliwość poszerzenia pasa ulicznego - **min. 20,0 m**  
**Linia rozgraniczająca na terenach zabudowanych** tam gdzie brak możliwości poszerzenia pasa ulicznego w dostosowaniu do istniejącego stanu zagospodarowania bez naruszania trwałych, istniejących ogrodzeń i trwałych urządzeń zlokalizowanych w pasie drogi /ulicy/.  
**Linia zabudowy minimalna** dla nowoprojektowanych i rozbudowywanych budynków w odległości 12,00 m od zewnętrznej krawędzi jezdni..

**- KL – TERENY UKŁADU KOMUNIKACYJNEGO - ULICE LOKALNE** powiatowe i gminne

O parametrach technicznych i użytkowych charakteryzujących się :  
Przekrój ulicy /drogi/ jednojezdniowy, dwupasowy, szerokość pasa : 2,50m – 3,00m.  
A/ Poza terenem zabudowy - 2,50 m – **2,75 m**,  
B/ Na terenie zabudowanym – 2,50 m – **3,00 m**,  
Postulowana szerokość pasa dla A/ - **2,75 m**  
B/ - **3,00 m**

**Linia rozgraniczająca** poza terenami zabudowy - tam gdzie istnieje możliwość poszerzenia pasa ulicznego **min. 15,0 m**  
**Linia rozgraniczająca na terenach zabudowanych** - tam gdzie istnieje możliwość poszerzenia pasa ulicznego **min. 12,0 m**  
**Linia rozgraniczająca na terenach zabudowanych** - tam gdzie brak możliwości poszerzenia pasa ulicznego, w dostosowaniu do istniejącego stanu zagospodarowania bez naruszania trwałych, istniejących ogrodzeń i trwałych urządzeń zlokalizowanych w pasie drogi /ulicy/.  
**Linia zabudowy minimalna** dla nowoprojektowanych i rozbudowywanych budynków w odległości 9,00 m od zewnętrznej krawędzi jezdni.

**- KD – TERENY UKŁADU KOMUNIKACYJNEGO - ULICE DOJAZDOWE** gminne

O parametrach technicznych i użytkowych charakteryzujących się :  
Przekrój ulicy /drogi/ jednojezdniowy, dwupasowy, szerokość pasa : 2,50m – 3,00 m.  
A/ Poza terenem zabudowy - 2,50 m – **3,00 m**,  
B/ Na terenie zabudowanym – 2,50 m – **3,00 m**,  
Postulowana szerokość pasa dla A/ - **3,00 m**  
B/ - **3,00 m**

**Linia rozgraniczająca** poza terenami zabudowy - tam gdzie istnieje możliwość poszerzenia pasa ulicznego **min. 15,00 m**,  
**Linia rozgraniczająca na terenach zabudowanych** - tam gdzie istnieje możliwość poszerzenia pasa ulicznego **min. 10,00 m**,  
**Linia rozgraniczająca na terenach zabudowanych** - tam gdzie brak możliwości poszerzenia pasa ulicznego - w dostosowaniu do istniejącego stanu zagospodarowania bez naruszania trwałych, istniejących ogrodzeń i trwałych urządzeń zlokalizowanych w pasie drogi /ulicy/.  
**Linia zabudowy minimalna** dla nowoprojektowanych i rozbudowywanych budynków w odległości 7,00 m od zewnętrznej krawędzi jezdni.

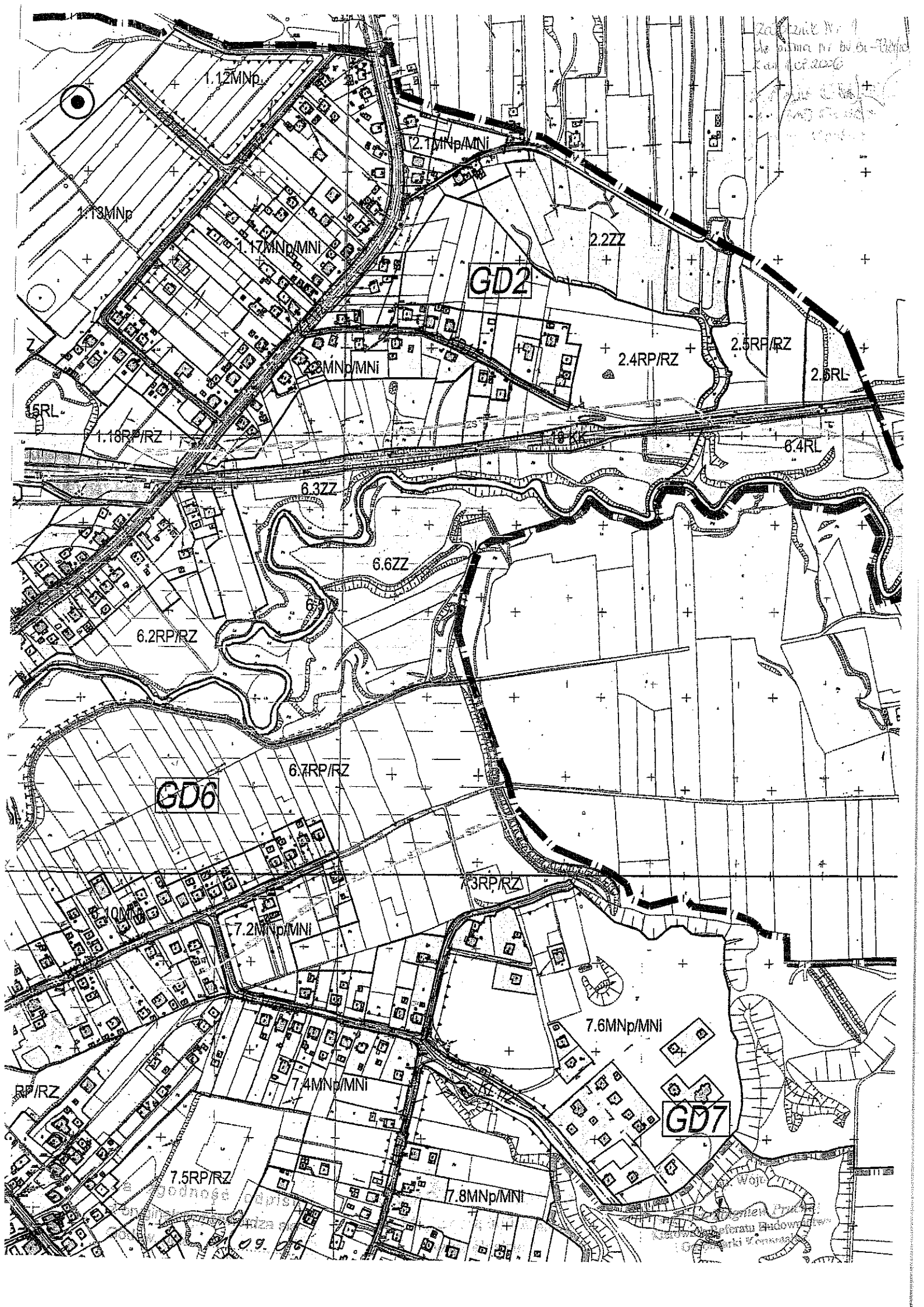
Dla dróg dojazdowych w istniejącym zagospodarowaniu zaleca się:  
1) Należy dążyć do dostosowania linii rozgraniczającej drogi do szerokości wynikającej z obowiązujących przepisów,  
2) Zgodnie z § 6 p.2. Rozporządzenia Ministra Transportu i Gospodarki Morskiej z dnia 2 marca 1999r. W sprawie warunków technicznych, jakim powinny odpowiadać drogi publiczne i ich

Zgodnie z oryginałem potwierdza się  
Godów, dnia 01.08.2006

9

up. Woj.  
Referat Budownictwa

Załącznik Nr 1  
do planu nr 00 61-70/01  
Kam. 02.2006



**GD6**

**GD2**

**GD7**

RP/RZ

7.5RP/RZ

7.8MNp/MNI

7.6MNp/MNI

7.2MNp/MNI

7.3RP/RZ

6.7RP/RZ

6.2RP/RZ

6.6ZZ

6.3ZZ

8.4RL

2.4RP/RZ

2.5RP/RZ

2.5RL

2.2ZZ

2.1MNp/MNI

1.12MNp

1.13MNp

1.17MNp/MNI

1.20MNp/MNI

1.18RP/RZ

godność opis  
zróżnicowania  
zróżnicowania

Wojt  
Biuletyn Projekt  
Kierownik Referatu Budowlanego  
Grzegorz Wronka



KERG: 802-122/2006

Gmina: Godów

Obręb: Godów, Skrzyszów

**WYKAZ WŁAŚCICIELI NIERUCHOMOSCI WEDŁUG EWIDENCJI GRUNTÓW**

**Godów k.m. 1**


lp	dzisika	właściciel		adres	
1	701/101	Halina Grygierek	1-Maja	117	Godów
2	706/101	Maria i Henryk Damec	1-Maja	174	Godów
3	705/101	Franciszek badaj	1-Maja	172a	Godów
4	703/101	Marcin Herman	1-Maja	208	Godów
5	1308/101	Marcin Herman	1-Maja	208	Godów
6	1576/97	Daniela i Jacek Nowak	22-Lipca	11	Mszana
7	1514/97	Jolanta i Olgierd Gruszka	1-Maja	175	Godów
8	787/98	Tomasz Dworok, Urszula Dworok	1-Maja	175	Godów
9	1422/97	Anna i Tadeusz Uherek	1-Maja	145	Godów
10	1387/101	Janina i Jan Herman	1-Maja	208	Godów
11	765/98	Leszek Salamon	1-Maja	187	Godów
12	1389/98	Maria i Ryszard Pukowiec	1-Maja	163	Godów
13	1486/98	Józef Surma	1-Maja	153	Godów
14	1405/98	Fryderyk Marcol	1-Maja	155	Godów
15	1323/98	Paulina Janulek		140	Godów
16	1324/98	Paulina Janulek		140	Godów
17	1268/98	Grażyna i Mieczysław Cuber	Leśna	8	Godów
18	1320/101	Bogusława i Leszek Grzegoszczak	1-Maja	166	Godów
19	1402/98	Barbara i Wiesław Cieślowski	Kręta	1c m. 5	Pawłowice
20	1509/98	Bogusław Prochowski	1-Maja	177	Godów
21	623/98	Śląska Okręgowa Dyrekcja Kolei Państwowych	Roździeńskiego	1	Katowice
22	635/101	Śląska Okręgowa Dyrekcja Kolei Państwowych	Roździeńskiego	1	Katowice
23	448/99	Skarb Państwa Starosta Wodzisławski	Bogumińska	2	Wodzisław Śl.
24	495/99	Skarb Państwa Starosta Wodzisławski	Bogumińska	2	Wodzisław Śl.
25	632/101	Adelajda Musioł			Gołkowice
26	1472/97	Danuta i Krzysztof Olszyk	1-Maja	181	Godów
27	1386/101	Marcin Herman	1-Maja	208	Godów
28	1112/98	Helena i Bernard Olejek	Raszczkowiec	10	Godów
29	1274/98	Stanisława i Józef Stępień	1-Maja	203	Godów
30	1505/98	Ilona Gawliczek	1-Maja	159	Godów
31	1397/98	Aniela i Alojzy Grzonka	Gliniki	19	Godów
32	771/94	Gertruda i Bolesław Stabla	1-Maja	141	Godów
33	1476/98	Małgorzata i Tomasz Kozieł	Raszczkowiec	3	Godów
34	788/98	Franciszka i Jan Durczok	1-Maja	175	Godów
35	1539/97	Barbara i Jerzy Szubert	1-Maja	173	Godów
		Katarzyna i Marek Korniluk	Ruchu Oporu	28 m. 8	Jastrzębie Zdrój
36	690/98	Gmina Godów Wójt Gminy Godów			Godów
37	647/93	Śląska Okręgowa Dyrekcja Kolei Państwowych	Roździeńskiego	1	Katowice
38	495/99	Skarb Państwa Starosta Wodzisławski	Bogumińska	2	Wodzisław Śl.


**Godów k.m. 3**

lp	dzisika	właściciel		adres	
39	1478/2	Rafał Larysz	1-Maja	222	Godów
40	1716/2	Dorota i Piotr Potysz	1-Maja	8	Skrzyszów

92	1475/66	Małgorzata i Jarosław Ozga	Katowicka	27 m. 34	Jastrzębie Zdrój
93	1478/66	Halina i Zenon	Wrzosowa	36 m. 4	Jastrzębie Zdrój
94	1476/66	Barbara Firla	1-Maja	67	Skrzyszów
95	1477/66	Barbara Firla	1-Maja	67	Skrzyszów
96	1481/66	Krystyna i Stanisław Grzonka	1-Maja	61	Skrzyszów
97	549/141	Skarb Państwa Starosta Wodzisławski	Bogumińska	2	Wodzisław Śl.
98	581/141	Skarb Państwa Starosta Wodzisławski	Bogumińska	2	Wodzisław Śl.
99	582/141	Skarb Państwa Starosta Wodzisławski	Bogumińska	2	Wodzisław Śl.
100	842/141	Skarb Państwa Starosta Wodzisławski	Bogumińska	2	Wodzisław Śl.
101	844/141	Skarb Państwa Starosta Wodzisławski	Bogumińska	2	Wodzisław Śl.
102	1617/146	Helena i Paweł Szczurek	Os. 1-Maja	36	Wodzisław Śl.
103	1618/146	Ewa Treszczyńska	Wiosny Ludów	293 m. 1	Radlin
104	1621/146	Ewa Śmietana	Lenina	32	Wodzisław Śl.
105	1479/66	Lidia Mierzwa	1-Maja	33B	Skrzyszów
106	1480/66	Lidia Mierzwa	1-Maja	33B	Skrzyszów
107	1426/150	Danuta i Kazimierz Szczypka	1-Maja	50	Skrzyszów
108	1739/143	Beata Burdzik	1-Maja	29	Skrzyszów
109	1740/143	Beata Burdzik	1-Maja	29	Skrzyszów
110	1741/143	Bogdan Burdzik	Kopernika	16	Godów
111	1742/143	Bogdan Burdzik	Kopernika	16	Godów
112	1744/143	Daria i Jarosław Burdzik	Powstańców Śl.	130	Skrzyszów
113	1745/143	Daria i Jarosław Burdzik	Powstańców Śl.	130	Skrzyszów
114	1746/143	Ewa i Jarosław Szkatuła	Podlaska	14	Gołkowice
115	1747/143	Ewa i Jarosław Szkatuła	Podlaska	14	Gołkowice
116	1748/143	Anita Burdzik	1-Maja	29	Skrzyszów
117	51	Gmina Godów Wójt Gminy Godów			Godów
118	588/145	Gmina Godów Wójt Gminy Godów			Godów
119	840/141	Gmina Godów Wójt Gminy Godów			Godów
120	936/33	Gmina Godów Wójt Gminy Godów			Godów

Z.U.G.K. "GEO-CAD" S.C.  
 Wiesław Peciak, Roland Baicar  
 44-340 Godów, ul. Powstańców Śl. 2  
 NIP 6472355038 REGON 240005336  
 tel. 502 128 593, 503 047 530

wykonał:   
 GEODETA  
 Roland Baicar

GEODETA UPRAWNIENY  
 Świadectwo nr 1727  
 Główny Geodeta Kraju  
  
 Jacek Szkatuła



# PKP POLSKIE LINIE KOLEJOWE S.A.

ZAKŁAD LINII KOLEJOWYCH  
Dział ds. Nawierzchni, Obiektów Inżynieryjnych, Budynków i Budowli  
44-100 Gliwice, ul. Dubois 12, tel. fax.: 0-32 719-4219

Nr IZDKb – 5003 – 17/ 2006

Gliwice, dnia 26.09.2006

*E. Lwicks*  
*PP*

*57c/TPil*  
*praca o warunkach*  
*T. P. Z...*

Powiatowy Zarząd Dróg w Wodzisławiu Śląskim  
z siedzibą w Syryni  
ul. Raciborska 3  
44-361 Syrynia

Dotyczy przejazdu kolejowego w ciągu drogi powiatowej nr S5019 (ulica 1 Maja) w m. Godów w km 45,545 linii Orzesze – Wodzisław Śląski.

PKP Polskie Linie Kolejowe S.A. Zakład Linii Kolejowych w Gliwicach w odpowiedzi na pismo PZ-UzB/3254/4/2006 z dnia 19.09.2006r. w oparciu o ustalenia komisji która odbyła się w dniu 18.09.2006r. **wyraża zgodę** na likwidację nieczynnych torów na przedmiotowym przejeździe kolejowym i wykonanie w tym miejscu nowej nawierzchni drogi kołowej oraz na przeprowadzenie chodnika wraz z kanalizacją deszczową pod warunkiem wcześniejszego powiadomienia o zamiarze przystąpienia do robót nw. firm:

- Polskie Koleje Państwowe S.A. Oddział Gospodarowania Nieruchomościami w Katowicach ul. Dworcowa 3; 40-012 Katowice nr tel. 32 719-63-40; 32-719-55-43,
- PKP PLK S.A. Zakład Linii Kolejowych w Gliwicach tel. fax nr 32 719-42-19,
- PKP Sekcja Eksploatacji w Rybniku przy ul. Wodzisławskiej 249 B nr tel. 032 42-25-081 wewn. 345 lub tel. kom. 698-689-551 p. Paweł Żak naczelnik ds. drogowych.

Ponadto wnioskujemy, aby w ramach ww. robót zdemontować dwa słupy nieczynnego oświetlenia przejazdu.

Materiał z rozbiórki nawierzchni kolejowej przejazdu oraz zdemontowane słupy należy złożyć w miejscu wskazanym przez Inspektora Nadzoru.

Powiatowy Zarząd Dróg  
WPLYNĘŁO  
04. PAZ 2006  
ilość załączników *3484*  
podpis *B...*

Do wiadomości:

1. Polskie Koleje Państwowe S.A. Oddział Gospodarowania Nieruchomościami w Katowicach ul. Dworcowa 3 40-012 Katowice
2. Urząd Gminy Godów ul. 1 Maja 53 44-340 Godów
3. IZEN w.m.
4. IZAT w.m.
5. IZGM w.m.
6. ISE Rybnik
7. a/a

Dyrektor Zakładu  
*inż. Leon Paulewicz*  
Zastępca

Załączniki: Kopia protokołu z komisji z dnia 18.09.2006r.

18. WRZ. 2006

ilość załączników 3  
podpis

Protokół

spisany w dniu 18.09.2006 roku w stacji Godów,  
Linia 159 Oresze - Wodzisław St., dotyczący likwidacji  
fizycznej przejazdu kolejowego dwutorowego w km  
45.545 w ciągu drogi powiatowej nr. 55019 - ulica  
1-go Maja w Godowie.

Komisja w składzie:

1. Andrzej Kania - zarządca ds. drog. ISE Rybnik
2. Zbigniew Raj - Kontroler N Katowice
3. Stanisław Wyjadłowski - PZD Wodzisław
4. Irene Glinińska - Zarządca Remontu NR 5 Rybnik
5. Grzegorz Mrozek - PZD Wodzisław.

1. Po dokonaniu oględzin w terenie komisja stwierdziła że stan techniczny n/w przejazdu jest zły. Występują nierówności przed i za przejazdem, dziury w jezdni oraz zniszczone płyty betonowe znajdujące się w torze NR 1 i 2 (2x3szt)
2. Istnieje możliwość a nawet konieczność likwidacji fizycznej przejazdu kolejowego - dwutorowego, ze względu na poważne utrudnienia w ruchu kolejowym - opisane w pkt. 1, jak również że Linia 159 jest w trakcie likwidacji ostateczną decyzję podejmie Zarząd Linii Kolejowych Glinińce, ul. Dubois 12.
3. Zakres prac jakie należy wykonać:
  - wycieć po 15 mb kompletnego toru w torach NR 1 i 2
  - demontaż elementów stalowych tj. szyn - wazem 60m typu S45 oraz podkładki zebrowanych szys, wkładów, śrub stopornych, tappek, pierścieni i 2x25 szt podkładów drewnianych.
  - zdjąć 6 szt płyt przejazdowych betonowych wewnętrznych - nie nadają się do ponownego użytku.
  - ułożenie nowej nawierzchni bitumicznej wraz z podbudową w miejscu rozebranego przejazdu kolejowego, w harmonizacji do istniejącej niwelety jezdni.
4. Cały materiał z demontowanego przejazdu pozostanie własnością ZLK Glinińce.  
Na etapie rozbiórki - demontażu przejazdu, wykonawce robót powiadomi ZLK Glinińce, celem odbioru przez ISE Rybnik elementów torowych odzyskanych przy likwidacji przejazdu
5. ZLK Glinińce dokona demontażu dwóch niezbędnych etapów esowatleniowych, będących jej własnością.

Na tym protokół zakończono i podpisano:

1.  / 3.  5 Mrozek



Syrynia, dnia 24.11.2006r.

## DECYZJA

Na podstawie art. 104 ustawy z dnia 14 czerwca 1960r. Kodeks postępowania administracyjnego (tekst jednolity Dz. U. z 2000r. nr 98 poz. 1071 z późniejszymi zmianami) art. 19 ust 1,2 pkt 3, art. 39 ust.3 i 4 ustawy o drogach publicznych z dnia 21. 03. 1985 r. (tekst jednolity Dz.U. z 2004r. Nr 204, poz. 2086 z późn. zmianami), a także upoważnienia nr 56/2003 z dnia 15.10.2003r. udzielonego przez Zarząd Powiatu Wodzisławskiego dla Zastępcy Dyrektora Powiatowego Zarządu Dróg w Wodzisławiu Śląskim do załatwienia w jego imieniu spraw należących do kompetencji zarządcy drogi, w tym do wydawania decyzji administracyjnych i postanowień w sprawach określonych w przepisach ustawy o drogach publicznych i przepisach wykonawczych do tej sprawy, po rozpatrzeniu wniosku z dnia 02.11.2006r.:

**„OPTIMA”  
Firma Handlowo-Usługowa  
Krystyna Sołoducha  
ul. Topolowa 15  
43-525 Zebrzydowice**

w sprawie wydania warunków technicznych dotyczących włączenia projektowanej kanalizacji deszczowej do istniejącej kanalizacji deszczowej biegnącej w pasie drogowym drogi powiatowej nr 5019S ulica 1 Maja w Skrzyszowie (wg załączonych map) Zarząd Powiatu

### postanawia:

uzgodnić warunki techniczne dotyczące włączenia projektowanego odcinka kanału otwartego i kanału z rur PCV Ø 400 dla zadania pn. „Budowa chodnika wraz z odwodnieniem oraz remont nawierzchni ul. 1 Maja w Skrzyszowie, 1 Maja w Godowie (ciąg drogi powiatowej nr S5019) do istniejącej kanalizacji deszczowej Ø 400 biegnącej w pasie drogowym drogi powiatowej ulica 1 Maja w Skrzyszowie i ul. 1 Maja w Godowie (wg załączonych map i w odniesieniu do drogi powiatowej nr 5019S)

### zgodnie z następującymi warunkami:

- budowla liniowa usytuowana wzdłuż jezdni, powinna być wykonana w taki sposób, aby nie ograniczała możliwości przebudowy albo remontu drogi lub chodnika,
- budowla liniowa biegnąca wzdłuż drogi nie może zmniejszyć stateczności i nośności podłoża oraz nawierzchni drogi,
- połączenie projektowanej kanalizacji z kanalizacją deszczową już istniejącą wykonać w sposób szczelny i trwały,
- prace wykonać w taki sposób by nie pogorszyć stanu technicznego pobocza, nawierzchni jezdni, chodników i odwodnienia drogi,
- do kanalizacji deszczowej znajdującej się w pasie drogowym odprowadzić wyłącznie wody deszczowe,
- miejsce wykonywania prac prawidłowo zabezpieczyć w celu ochrony wszystkich użytkowników,
- po zakończonych robotach teren uporządkować i doprowadzić do stanu pierwotnego.

WOJCI GMINY GODÓW  
44-340 Godów, ul. 1 Maja 53  
woj. śląskie

Godów, dnia 15 grudnia 2006

Nr BU.BL-7331/7/06

**DECYZJA**  
**o środowiskowych uwarunkowaniach zgody na realizację przedsięwzięcia**

Na podstawie art. 46 ust. 1 pkt 1, art. 46a ust. 1 i 7 pkt 4, art. 48 ust. 2 pkt 1 i 1a, art. 56 ust. 2, 3 i 7 ustawy z dnia 27 kwietnia 2001 Prawo ochrony środowiska (j.t. Dz.U. z 2006 r. Nr 129, poz. 902), § 3 ust. 1 pkt 72a Rozporządzenia Rady Ministrów z dnia 9 listopada 2004 r. w sprawie określenia rodzajów przedsięwzięć mogących znacząco oddziaływać na środowisko oraz szczegółowych uwarunkowań związanych z kwalifikowaniem przedsięwzięcia do sporządzenia raportu o oddziaływaniu na środowisko (Dz.U. Nr 257, poz. 2573 z późn. zm.), oraz art. 104 ustawy z dnia 14 czerwca 1960 r. – Kodeks postępowania administracyjnego (j.t. Dz.U. z 2000 r. Nr. 98, poz. 1071 z późn. zm.),

po rozpatrzeniu wniosku Firmy Handlowo-Usługowej „OPTIMA” Krystyna Sołoducha, 43-525 Zebrzydowice, ul. Topolowa 15, z dnia 03.10.2006 r., działającej w imieniu i z upoważnienia podmiotu podejmującego realizację przedsięwzięcia – tj. Powiatowego Zarząd Dróg w Wodzisławiu Śl. z/s w Syryni, ul. Raciborska 3,

**ustalam**

środowiskowe uwarunkowania zgody na realizację przedsięwzięcia polegającego na budowie kanalizacji deszczowej w ciągu ul. 1 Maja w Godowie i Skrzyszowie w ramach przedsięwzięcia pn.: „**Budowa chodnika wraz z odwodnieniem oraz remont nawierzchni ul. 1 Maja w Godowie i w Skrzyszowie**”, opisanego w informacji o planowanym przedsięwzięciu, opracowanej przez mgr inż. Mariana Botorek, posiadającego uprawnienia budowlane do projektowania i kierowania robotami budowlanymi bez ograniczeń w specjalności konstrukcyjno budowlanej. Charakterystyka przedsięwzięcia stanowi załącznik do niniejszej decyzji.

**I. Rodzaj i miejsce realizacji przedsięwzięcia :**

Budowa kanalizacji deszczowej z rur PCV  $\emptyset$  400 mm, w ciągu ul. 1 Maja w Godowie i Skrzyszowie, tj. droga powiatowa nr S5019, w ramach przedsięwzięcia pn.: „**Budowa chodnika wraz z odwodnieniem oraz remont nawierzchni ul. 1 Maja w Godowie i w Skrzyszowie**”.

**II. Warunki wykorzystania terenu w fazie realizacji i eksploatacji, ze szczególnym uwzględnieniem konieczności ochrony wartości przyrodniczych, zasobów naturalnych i zabytków oraz ograniczenia uciążliwości dla terenów sąsiednich :**

**II.1 warunki wykorzystania terenu w fazie realizacji i eksploatacji :**

- a) w fazie realizacji przedsięwzięcia prace powinny być prowadzone w sposób zapewniający ograniczenie do minimum niekorzystne przekształcenia terenu,
- b) po zakończeniu prac, teren pasa drogowego (skarpy wykopów i nasypów) należy obsiać trawą.

Wójt Gminy Godów wydał w dniu 21 listopada 2006 roku, po zasięgnięciu opinii organu ds. ochrony środowiska i państwowego powiatowego inspektora sanitarnego (zgodnie z art. 51 ust. 3 pkt 1 i 2 ustawy POŚ) oraz po analizie przedłożonej przy wniosku dokumentacji, postanowienie stwierdzające brak obowiązku sporządzenia raportu o oddziaływaniu planowanego przedsięwzięcia na środowisko.

Opinie o braku konieczności sporządzenia raportu wyrażone zostały :

- Postanowieniem Starosty Wodzisławskiego Nr WOŚ.7634-143/14126/06, z dnia 2 listopada 2006 r.,
- Postanowieniem Państwowego Powiatowego Inspektora Sanitarnego w Wodzisławiu Śląskim Nr NS/NZ/523-6140/413/06 z dnia 10 listopada 2006 r.

W związku z powyższym postępowanie zmierzające do wydania niniejszej decyzji nie wymagało zapewnienia udziału społeczeństwa, o którym mówi art. 53 ustawy POŚ.

Uzgodnienie warunków realizacji przedsięwzięcia nastąpiło postanowieniem Starosty Wodzisławskiego Nr WOŚ.7634-150/15708/06 z dnia 5 grudnia 2006 r. i Postanowieniem Państwowego Powiatowego Inspektora Sanitarnego w Wodzisławiu Śl. Nr NS/NZ/521-6526/448/06 z dnia 05.12.2006 r.

W trakcie postępowania administracyjnego ustalono, że planowana inwestycja jest zgodna z ustaleniami miejscowego planu zagospodarowania przestrzennego gminy Godów, zatwierdzonego uchwałą Rady Gminy w Godowie Nr XXVIII/213/2002 z dnia 27 marca 2002 r., ogłoszoną w Dzienniku Urzędowym Województwa Śląskiego Nr 31, poz. 1117 z dnia 15.05.2002 r.

W niniejszej decyzji ustalone zostały środowiskowe uwarunkowania, zgodnie z art. 56 ustawy z dnia 27 kwietnia 2001 r. Prawo ochrony środowiska.

W decyzji nie ustalono warunków ochrony cennych wartości przyrodniczych (w tym obszarów Natura 2000), ponieważ przedsięwzięcie nie dotyczy obszarów podlegających ochronie na podstawie ustawy z dnia 16 kwietnia 2004 r. o ochronie przyrody (Dz.U.Nr 92, poz. 880 z późn. zm.); nie ustalono warunków ochrony zabytków i zasobów naturalnych, ze względu na ich brak na terenie inwestycji.

Nie ustalono wymagań w zakresie przeciwdziałania skutkom awarii przemysłowych, gdyż realizacja i eksploatacja przedsięwzięcia nie wiąże się z ryzykiem wystąpienia poważnej awarii przemysłowej.

Nie ustalono wymogów w zakresie ograniczenia transgranicznego oddziaływania na środowisko, ponieważ oddziaływanie takie nie występuje.

Nie stwierdzono również konieczności utworzenia obszaru ograniczonego użytkowania.

Z przeprowadzonego postępowania administracyjnego, tj. analizy całości zgromadzonego materiału dowodowego, w tym informacji o planowanym przedsięwzięciu oraz uzyskanych opinii i uzgodnień wynika, że realizacja inwestycji oraz jej eksploatacja, pod warunkiem przestrzegania przepisów związanych z gospodarką wodno-ściekową oraz gospodarką odpadami, przy zastosowaniu technologii gwarantującej szczelność sieci, nie będzie miała negatywnego wpływu na elementy środowiska i spełniać będzie obowiązujące w nim standardy.

**Mając na uwadze powyższe orzeczono jak w sentencji niniejszej decyzji.**

**Pouczenie :**

Od niniejszej decyzji przysługuje stronie prawo wniesienia odwołania do Samorządowego Kolegium Odwoławczego w Katowicach, za pośrednictwem wójta Gminy Godów, w terminie 14 dni od daty jej doręczenia.

Załącznik do decyzji Wójta Gminy Godów  
Nr BU.BL-7331/7/06 z dnia 15 grudnia 2006 r.

## CHARAKTERYSTYKA INWESTYCJI

Planowana inwestycja polegająca na budowie kanalizacji deszczowej w celu odwodnienia jezdni i pasa drogowego powstanie w ciągu drogi powiatowej nr S5019 Godów – Skrzyszów – Wilchwy (ul. 1 Maja w Godowie i w Skrzyszowie). Prowadzona będzie w ramach zadania „Budowa chodnika wraz z odwodnieniem oraz remont nawierzchni ul. 1 Maja w Godowie i w Skrzyszowie”.

Wykonane zostanie z rur PCV  $\varnothing$  400 mm na odcinkach drogi nie posiadających aktualnie odwodnienia i włączone do istniejącego rowu przydrożnego, który po modernizacji stanowił będzie rolę kanału otwartego i dalej do istniejącej kanalizacji deszczowej zlokalizowanej w pasie drogowym, wykonanej z rur betonowych  $\varnothing$  400 mm i stanowiącej uzbrojenie istniejącego już chodnika.

W ramach zadania powstaną studnie ściekowe  $\varnothing$  500 mm z osadnikiem, odprowadzające wody ściekowe z jezdni do projektowanej kanalizacji deszczowej z rur PCV  $\varnothing$  400 mm i zmodernizowanych rowów przydrożnych (kanału otwartego). Istniejące rowy przydrożne zostaną zmodernizowane poprzez umocnienie ich dna i skarp płytami betonowymi.

Na projektowanym odcinku kanalizacji deszczowej powstaną studnie rewizyjne  $\varnothing$  1200 mm.

Planowane do wykonania roboty ziemne związane z budową kanalizacji deszczowej prowadzone będą po istniejącej trasie, w granicach pasa drogowego, przy użyciu specjalistycznego sprzętu, z wyjątkiem miejsc gdzie zachodzić będzie obawa kolizji z urządzeniami obcymi. W tym przypadku roboty ziemne prowadzone będą ręcznie pod nadzorem właścicieli tych urządzeń.

Wójt  
Ade m y  
mgr inż. Mariusz Adamczyk

Urząd Miejski w Godowie  
ul. 1 Maja 17  
44-340 Godów

Godów, dnia 21 listopada 2006

Nr BU.BL-7331/7/06

## POSTANOWIENIE

Na podstawie art. 123 ustawy z dnia 14 czerwca 1960 r. Kodeks postępowania administracyjnego (j.t. Dz.U. z 2000 r. Nr 98, poz. 1071 z późn. zm.) oraz art. 51 ustawy z dnia 27 kwietnia 2001 r – Prawo ochrony środowiska (j.t. Dz.U. z 2006 r. Nr 129, poz. 902), § 5 Rozporządzenia Rady Ministrów z dnia 9 listopada 2004 r. w sprawie określenia rodzajów przedsięwzięć mogących znacząco oddziaływać na środowisko oraz szczegółowych uwarunkowań związanych z kwalifikowaniem przedsięwzięcia do sporządzenia raportu o oddziaływaniu na środowisko (Dz. U. Nr 257, poz. 2573 z późn. zm.), po rozpatrzeniu wniosku Firmy Handlowo-Usługowej „OPTIMA” Krystyna Sołoducha, zam. ul. Topolowa 15, 43-525 Zebrzydowice, działającej w imieniu inwestora – Powiatowego Zarządu Dróg w Wodzisławiu Śl. z siedzibą w Syryni, 44-325 Syrynia, ul. Raciborska 3, w sprawie wydania decyzji o środowiskowych uwarunkowaniach zgody na realizację przedsięwzięcia pn.: **„Budowa chodnika wraz z odwodnieniem oraz remont nawierzchni ul. 1 Maja w Godowie i w Skrzyszowie”**, po zasięgnięciu opinii Starosty Wodzisławskiego i Państwowego Powiatowego Inspektora Sanitarnego w Wodzisławiu Śl.

### postanawiam

stwierdzić brak obowiązku sporządzenia raportu o oddziaływaniu na środowisko przedsięwzięcia polegającego na budowie kanalizacji deszczowej w ciągu ulicy 1 Maja w Godowie i Skrzyszowie w ramach zadania pn. „Budowa chodnika wraz z odwodnieniem oraz remont nawierzchni ul. 1 Maja w Godowie i w Skrzyszowie”.

### Uzasadnienie :

W dniu 4 października 2006 r. na wniosek Firmy Handlowo-Usługowej „OPTIMA” Krystyna Sołoducha, zam. ul. Topolowa 15, 43-525 Zebrzydowice, działającej w imieniu inwestora – Powiatowego Zarządu Dróg w Wodzisławiu Śl. z siedzibą w Syryni, ul. Raciborska 3, 44-325 Syrynia, zostało wszczęte postępowanie administracyjne w sprawie wydania decyzji o środowiskowych uwarunkowaniach zgody na realizację przedsięwzięcia polegającego na budowie kanalizacji deszczowej w ciągu ulicy 1 Maja w Godowie i Skrzyszowie w ramach zadania pn. „Budowa chodnika wraz z odwodnieniem oraz remont nawierzchni ul. 1 Maja w Godowie i w Skrzyszowie”.

Zgodnie z § 3 ust. 1 pkt 72a Rozporządzenia Rady Ministrów z dnia 9 listopada 2004 r. w sprawie określenia rodzajów przedsięwzięć mogących znacząco oddziaływać na środowisko oraz szczegółowych uwarunkowań związanych z kwalifikowaniem przedsięwzięcia do sporządzenia raportu o oddziaływaniu na środowisko (Dz.U. Nr 257, poz. 2573 z późn. zm.) w/wym. przedsięwzięcie kwalifikuje się do mogących znacząco oddziaływać na środowisko, dla których obowiązek sporządzenia raportu o oddziaływaniu na środowisko może być wymagany.

## Protokół

Ustalenia danych do projektu technicznego pn. „Budowa chodnika wraz z kanalizacją deszczową, oraz remont nawierzchni ul. 1 Maja w Godowie, ul. 1 Maja w Skrzyszowie.”



Obecni:

- 1) P. Kasperuk Tomasz – z-ca Dyrektora PZD w Wodzisławiu Śląskim z/s w Syryni
- 2) P. Sołoducha Krystyna – jednostka projektująca.

dokonałi w dn. 20.09.06 n/w ustaleń które, należy uwzględnić przy opracowaniu projektu technicznego zadania jak wyżej:

- projektowana szerokość nawierzchni bitumicznej 5,80m tj. jak szerokość nawierzchni istniejącej,
- wyrównanie istniejącej nawierzchni bitumicznej masą mineralno – asfaltową do wysokości projektowanego profilu, oraz wykonanie warstwy ścieralnej nawierzchni z masy mineralno - asfaltowej. gr. 4cm (projektowana nawierzchnia dla KR3),
- wykonanie lewostronnego chodnika z kostki brukowej gr. 6cm, o szerokości 1,50m na podbudowie z pospółki gr. 10cm, zlokalizowanego przy krawędzi jezdni,
- wykonanie wjazdów do posesji z kostki brukowej gr. 8cm w ciągu projektowanego chodnika,
- regulacja pionowa istniejących wjazdów o nawierzchni bitumicznej dróg bocznych masą bitumiczną do projektowanej krawędzi nawierzchni po lewej stronie drogi,
- wykonanie lewostronnego odwodnienia nawierzchni i pasa drogowego:  
 km 0+057,50 – 0+390 – kanał otwarty po trasie istniejącego rowu przydrożnego (dno i skarpy rowu umocnione płytami betonowymi chodnikowymi ) z odprowadzeniem wód do istniejącej kanalizacji z rur betonowych Ø 400, zlokalizowanej w pasie drogowym,  
 km 0+390 – 1+460 – kanał z rur PCV Ø 400 z odprowadzeniem wód powierzchniowych do projektowanego kanału otwartego,
- zarówno na odcinku projektowanego kanału otwartego, jak i kanalizacji deszczowej z rur PCV Ø 400 przy krawędzi jezdni zlokalizować studzienki ściekowe Ø 500 z osadnikiem bez syfonu, odprowadzające wodę z jezdni do projektowanej kanalizacji deszczowej
- likwidacja istniejącego przejazdu kolejowego zgodnie z ustaleniami dokonanymi z udziałem PKP w dniu 18.09.2006r.,
- utwardzenie prawostronnego pobocza szer. 1,0m materiałem pochodzącym z frezowania nawierzchni bitumicznych , warstwą gr. 8cm, na projektowanym odcinku.

Na tym protokół zakończono i podpisano:

1).....  
  
 2).....  


**GÓRNOŚLĄSKA SPÓŁKA GAZOWNICTWA Sp. z o.o. w Zabrzu**  
 GRUPA KAPITAŁOWA PGNiG S.A.  
**Oddział Zakład Gazowniczy w Zabrzu**  
**Rozdzielnia Gazu w Wodzisławiu**  
 44-300 Wodzisław, ul. Rybnicka 12  
 tel. +48/032 455 24 02; tel. +48/ 032 455 58 39; tel. +48/032 455 39 72  
 www.gaz.zabrze.pl



Wodzisław Śl. 10.11.2006 r.

**Firma Handlowo-Usługowa**  
**„OPTIMA”**  
**40-525 Zebrzydowice ul. Topolowa 15**

dotyczy: uzgodnienia sieci gazowej.

Pismo nr Z<sub>22</sub>-1630 /11/2006

W odpowiedzi na Państwa pismo z dnia 02-11-2006 w sprawie j/w przesyłamy plany sytuacyjne z naniesionym przebiegiem sieci gazowej rozdzielczej śr/pr. 0,5 MPa ułożonej na głębokości 0,6-1,2 m wg stanu na dzień 10-11-2006

Prace ziemne w pobliżu naszych urządzeń uzgadniamy przy zachowaniu następujących warunków.

1. Wykopy w pobliżu naszych urządzeń podziemnych prowadzić ręcznie, a w przypadku ich odkrycia fakt ten zgłosić w RG Wodzisław ul. Rybnicka 12 celem dokonania oględzin oraz ustalenia prac związanych z zabezpieczeniem ich stanu technicznego.
2. Miejsca kolizji i rozwiązanie przyjętego zabezpieczenia z siecią gazową proszę uzgodnić w RG Wodzisław.
3. W przypadku głębokich wykopów (poniżej poziomu naszego uzbrojenia) gazociągi zabezpieczyć przed uszkodzeniem i zerwaniem przez podwieszenie na belkach.
4. Przy prowadzeniu wszelkich prac należy zachować odległość poziomą zgodnie z **Dz. U. nr 139 z dnia 07- 12- 1995r** i odległość pionową zgodnie z **PN-91/M.-34501**.
5. Prace prowadzone w pobliżu gazociągów prowadzić pod odpłatnym nadzorem naszego przedstawiciela oraz wg uzgodnionej dokumentacji.
6. Przed przystąpieniem do robót w sąsiedztwie naszych urządzeń należy powiadomić nas o terminie rozpoczęcia prac, podając nazwisko i imię kierownika budowy i inspektora nadzoru oraz ich adresy
7. Przed zasypaniem odkrytych gazociągów należy uzyskać od naszego przedstawiciela wpis do dziennika budowy o odbiorze izolacji.
8. Na całej długości gazociągu przechodzącego pod planowanym parkingiem założyć rurę ochronną.


Ważność opinii ustala się na dwa lata licząc od daty niniejszego pisma.  
 Załącznik: kpl. map



**KIEROWNIK**  
**ds. technicznych**  
 Rozdzielnia Gazu Wodzisław  
*Rogusław Dzieża*

Posiadamy Zintegrowany System Zarządzania zgodny z normami: PN-EN ISO 9001:2001, PN-EN ISO 14001:1998, PN-N-18001:2004

KRS 0000138137 Sąd Rejonowy w Gliwicach, X Wydział Gospodarczy Krajowego Rejestru Sądowego  
 KAPITAŁ SPÓŁKI: 1.288.403.000 zł; REGON 277456610; NIP 648-23-70-513  
 ZARZĄD SPÓŁKI: Prezes Zarządu - Janusz Honkowicz, Wiceprezes Zarządu - Jarosław Wróbel, Wiceprezes Zarządu - Andrzej Hluzow  
 PROKURENT - Teresa Koźbiał  
 DYREKCJA ODDZIAŁU: p.o. Dyrektor Oddziału - Halina Klimek, Z-ca Dyrektora ds. Handlowych - Mariusz Niestrój  
 Z-ca Dyrektora ds. Technicznych - Andrzej Rudzki



# Przedsiębiorstwo Wodociągów i Kanalizacji Spółka z o.o.

44-300 Wodzisław Śląski, ul. Marklowicka 15  
centrala tel. 0-32 / 455 26 34, 455 27 55  
sekretariat tel./fax 0-32/455 46 65  
www.pwik-wodzislaw.pl  
e-mail: pwiksp@ka.onet.pl

NIP: 647-20-74-552

Regon: 273617720

NR KRS: 0000106055

konto: ING Bank Śl. S.A. CBK Bielsko-Biała  
21 1050 1070 1000 0004 0075 9502

Wodzisław Śl. 09.11.2006

Firma Handlowo-Usługowa

„OPTIMA”

ul. Topolowa 15

43-525 ZEBRZYDOWICE

TT/3937/2006

Dotyczy: opracowania projektu technicznego dla zadania „Budowa chodnika wraz z odwodnieniem oraz remontu nawierzchni ul. 1 Maja w Skrzyszowie i Godowie” - ciąg drogi powiatowej nr S 5019

W odpowiedzi na pismo z dnia 2.11.2006r. w przedmiotowej sprawie informujemy co następuje.

1. Przedstawione opracowanie projektowe j.w. akceptujemy w zakresie kolizji pod warunkiem zachowania na etapie realizacji następujących wymogów:
  - 1.1. przed rozpoczęciem robót zlecić nadzór branżowy w tut. Przedsiębiorstwie,
  - 1.2. roboty w obrębie przebiegu istniejącej sieci wodociągowej prowadzić ręcznie,
  - 1.3. przy skrzyżowaniu kanału deszczowego z wodociągiem w odległości  $\leq 0,5$  mb zastosować rury ochronne na wodociągu,
  - 1.4. w przypadku wystąpienia oczywistych kolizji, istniejące przyłącza lub wodociąg zostanie przebudowany na zasadach i warunkach określonych przez Przedsiębiorstwo Wodociągów i Kanalizacji Sp. z o.o. Wodzisław Śl. i zlecenie Inwestora lub Wykonawcy.
2. Niniejsze uzgodnienie stanowi integralną część projektu i obowiązuje na etapie realizacji.

Kopia:

1 x TK

1 x TT

Sprawę prowadzi:  
Maks Boczek  
tel. 032 455 27 55 w. 325

Wiceprezes Zarządu  
dyrektor ds. technicznych

Jerzy Olaby







Gliwice, dnia 8 listopad 2006  
TDT/MOB/5534/21674/2006

Firma Handlowo-Uslugowa "Optima"  
Krystyna Soloducha  
ul. Topolowa 15  
Zebrzydowice


**Dotyczy: wniosku o naniesienie uzbrojenia terenu** – do budowy chodnika wraz z odwodnieniem oraz remont nawierzchni ul. 1 Maja (droga powiatowa nr S5019) w Skrzyszowie i Godowie

Odpowiadając na pismo z dnia 6 listopad 2006 informujemy, że na wskazanym terenie nie posiadamy urządzeń elektroenergetycznych WN i teletechnicznych.  
Na załączonym planie naniesiono orientacyjne przebiegi linii napowietrznych SN oraz kablowych nN i oświetlenia ulicznego wraz z klauzulami informacyjnymi, do których należy się bezwzględnie stosować.  
Istniejące na wskazanym terenie linie napowietrzne nN należy zinwentaryzować we własnym zakresie.  
Wszelkie zbliżenia i skrzyżowania projektowanej inwestycji z naszymi urządzeniami należy wykonać zgodnie z normą PN-E-05100-1, N SEP-E-003, N SEP-E-004.  
Dokładne położenie naniesionych kabli (w miejscach kolizji) należy ustalić za pomocą przekopów kontrolnych, wykonanych ręcznie (bez użycia sprzętu mechanicznego).  
Należy wystąpić o nadzór nad prowadzonymi robotami do Spółki Vattenfall Network-Services Poland Sp. z o.o. w Rybniku, ul. Sławików 8.  
Ponadto informujemy, że na danym terenie mogą znajdować się urządzenia elektroenergetyczne i teletechniczne nie będące własnością GZE S.A.  
Ważność uzgodnienia ustala się na okres dwóch lat, licząc od daty niniejszego pisma.

Załączniki: mapa w skali 1:1000 – 1 plansza  
Faktura VAT

Kopia: TDT

PEŁNOMOCNIK GZE S.A.

  
Marianna Obodzińska

VATTENFALL DISTRIBUTION POLAND

GZE S.A.

ADRES

ul. Barlickiego 2

TEL

+48 32 303 00 00 distribution@vattenfall.pl

NIP

631-010-29-27

KRS

0000013196



WOJEWODA ŚLĄSKI

Katowice 17 grudnia 2001 r.  
AG.II.4/AZ/7131/654/01**DECYZJA 654/01**

Na podstawie art. 13 i 14 ustawy z dnia 7 lipca 1994 r. Prawo budowlane (tekst jednolity Dz.U.Nr 106 z 2000 r. poz. 1126), i § 9 ust.1 rozporządzenia M.G.P. i B. z dnia 30.12.1994 r. w sprawie samodzielnych funkcji technicznych w budownictwie (Dz.U. Nr 8, poz.38 z 1995 r. ), w związku z art. 104 § 1 i 2 Kpa (tekst jednolity Dz.U. Nr 98 z 2000 r. poz. 1071), po rozpatrzeniu wniosku Pana Mariana Botorek na podstawie dokumentów stwierdzających wymagane wykształcenie oraz praktykę zawodową oraz na podstawie pozytywnej oceny z egzaminu na uprawnienia budowlane złożonego przed Komisją egzaminacyjną powołaną Zarządzeniem Nr 160/99 z 19 sierpnia 1999r. stwierdza się, że:

**Pan magister inżynier Marian BOTOREK**

ur. dnia 19 maja 1972 r. w Zebrzydowicach


**o t r z y m u j e****UPRAWNIENIA BUDOWLANE****bez ograniczeń do projektowania****w specjalności: konstrukcyjno-budowlanej****Uzasadnienie**

W związku z potwierdzeniem przez Komisję egzaminacyjną powołaną przez Wojewodę Śląskiego Zarządzeniem nr 160/99 z 19 sierpnia 1999 r. posiadania przez Pana mgr inż. Mariana Botorek wymaganego prawem wykształcenia na Wydziale Budownictwa na kierunku budownictwo w zakresie specjalności: Budowa Dróg i Autostrad oraz praktyki zawodowej koniecznej do uzyskania uprawnień budowlanych w w/w specjalności i po uzyskaniu pozytywnego wyniku egzaminu na uprawnienia budowlane, orzeczono jak w sentencji.

Od niniejszej decyzji przysługuje odwołanie do Głównego Inspektora Nadzoru Budowlanego 00-926 Warszawa ul. Krucza 38/42, za pośrednictwem Wojewody Śląskiego w terminie 14 dni od daty otrzymania decyzji.

**Otrzymują:**

1. Pan Marian Botorek  
ul. Groblowa 6, 43-410 Zebrzydowice
2. Główny Inspektor  
Nadzoru Budowlanego  
ul. Krucza 38/42,  
00-926 Warszawa
3. a/a



*Za Producenta*  
Firma Budowlana Usługowa  
"OB" s.c.  
Krzyszyna Joloducha  
48-525 Zebrzydowice, ul. Topolowa 15  
t. 633-681-4461  
reg. 272663681

26.12.01



Katowice, 15 stycznia 2007 r.

Pan/Pani **Bernard Simon**  
 ul. Raciborska 62/48  
 44-200 Rybnik

### ZASWIADCZENIE


Pan/Pani **Simon Bernard**  
 jest członkiem Śląskiej Okręgowej Izby Inżynierów  
 Budownictwa o numerze ewidencyjnym **SLK/BM/3515/01**  
 i posiada wymagane ubezpieczenie od odpowiedzialności  
 cywilnej.  
 Niniejsze zaświadczenie jest ważne do dnia 31.12.2007 r.

44-026 KATOWICE ul. Podgórna 1 tel./fax 032 254552, 032 6080722 www.oib.katowice.pl

*Za Wydział*  
*2007.01.15*  
 Firma Handlowo-Usługowa  
 "OPTIMA"  
 Krystyna Sołoduha  
 48-525 Zebrzydowice, ul. Topolowa 15  
 NIP 632 33 44 61  
 Regon 27268366

PRZEWODNICTWO RADY  
 ŚLĄSKIEJ OKRĘGOWEJ IZBY INŻYNIERÓW BUDOWNICTWA  
*Stefan Ozarnicki*  
 mgr inż. Stefan Ozarnicki

26.01.07



Ś L Ą S K A  
O K R Ę G O W A  
I Z B A  
I N Ż Y N I E R O W  
B U D O W N I C T W A

Katowice, dnia 8 grudnia 2008 r.

Pan/Pani **Marian Botorek**  
**ul. Groblowa 6**  
**43-410 Zebrzydowice**

**Z A Ś W I A D C Z E N I E**

Pan/Pani **Botorek Marian**  
jest członkiem Śląskiej Okręgowej Izby Inżynierów  
Budownictwa o numerze ewidencyjnym **SLK/BO/0676/02**  
i posiada wymagane ubezpieczenie od odpowiedzialności  
cywilnej.

Niniejsze zaświadczenie jest ważne do dnia 31.12.2007 r

40-026 KATOWICE, ul. Bogumińska 4 tel./fax 032 255-4552, 032 6080722 www.nib.katowice.pl

*Ze zgodzić z angażowaniem*  
Firma Handlowo-Usługowa  
"OPTIMA"  
Krysiyna Botolacha  
48-525 Zebrzydowice, ul. Topolowa 15  
NIP 633-181-44-61  
Regon: 222683681  
26.02.07

PRZEWODNICZĄCY RADY  
ŚLĄSKIEJ OKRĘGOWEJ IZBY INŻYNIERÓW BUDOWNICTWA  
*[Signature]*  
mgr inż. Stefan Czarniecki