

USŁUGI PROJEKTOWE „KOŁODZIEJSKA -DERBIS”
UL. WYSZYŃSKIEGO 75/9; 44-300 WODZISŁAW ŚL.
TEL. (0 32) 455-44-88, FAX 455-10-87

STAROSTWO POWIATOWE
w Wodzisławiu Śl.
ul. Bogumińska 2
44-300 Wodzisław Śl.


Tytuł opracowania:

Załącznik do pozwolenia na budowę
Nr *III/08* z dnia 31. MAR. 2008

Docelowy projekt organizacji ruchu

na obiekt pn:

"Usprawnienie dojazdu do terenów inwestycyjnych poprzez budowę drogi dojazdowej oraz modernizację ul. 1 Maja w Godowie i Skrzyszowie"
branża drogowa

projektował:	mgr inż. Maria Kołodziejska	uprawnienia specjalność drogowa nr 268/85	mgr inż. Maria Kołodziejska uprawnienia konstrukcyjno-inżynierskie w zakresie dróg nr ewid. 268/85, z dnia 18 XII 1985
opracował:	Zbigniew Derbis	-	 Zbigniew Derbis uprawnienia specjalność kanalizacyjna i wodociągowa nr ewid. 167/85 z dnia 11 XI 1985

inwestor:

Urząd Gminy Godów
ul. 1 Maja 53
44-340 Godów

data wykonania:
sierpień 2007 r

egzemplarz 2

ZATWIERDZENIE

Działając na podstawie art. 10 ust. 5 Ustawy z dnia 20 czerwca 1997 r. Prawo o ruchu drogowym (tekst jednolity Dz. U. z 2005 r. nr 108 poz. 908 ze zmianami), w związku z § 6 ust. 1 i § 8 ust. 2 pkt 1 Rozporządzenia Ministra Infrastruktury z dnia 23 września 2003 r. w sprawie szczegółowych warunków zarządzania ruchem na drogach oraz wykonywania nadzoru nad tym zarządzaniem (Dz. U. nr 177, poz. 1729), po rozpatrzeniu wniosku firmy Usługi Projektowe „Kołodziejska – Derbis” z dnia 05.09.2007 r. dot. projektu organizacji ruchu oraz w oparciu o opinię Urzędu Gminy w Godowie z dnia 08.08.2007 r., Powiatowego Zarządu Dróg w Wodzisławiu Śląskim z dnia 13.08.2007 r., a także opinię Komendanta Powiatowego Policji w Wodzisławiu Śląskim z dnia 03.08.2007 r.

zatwierdzam

projekt stałej organizacji ruchu dla zadania p.n. „Usprawnienie dojazdu do terenów inwestycyjnych poprzez budowę drogi dojazdowej oraz modernizację ul. 1 Maja w Godowie i Skrzyszowie”

po spełnieniu następujących uwag:

1. zastosować oznakowanie odblaskowe, atestowane, średnie.

Termin ważności zatwierdzonego projektu organizacji ruchu upływa z dniem **31.12.2008 r.**

POUCZENIE


1. Nie zrealizowanie projektu w wyznaczonym terminie spowoduje konieczność wystąpienia do zarządzającego ruchem o ponowne zatwierdzenie.
2. **Przed wprowadzeniem organizacji ruchu należy powiadomić organ zarządzający ruchem oraz właściwego komendanta Policji o terminie jej wprowadzenia (§ 12 rozporządzenia).**
3. Na czynności z zakresu administracji publicznej wykonywane przez organ stronom postępowania przysługuje prawo wniesienia skargi do Wojewódzkiego Sądu Administracyjnego w Gliwicach, którą należy wnieść, po uprzednim wezwaniu na piśmie tutejszego organu do usunięcia naruszenia prawa, w terminie 14 dni od dnia otrzymania niniejszego pisma. Skargę wnosi się w terminie 30 dni od dnia doręczenia odpowiedzi organu na wezwanie do usunięcia naruszenia prawa. Skarga winna być wniesiona za pośrednictwem organu, którego działanie jest przedmiotem skargi.

Załączniki: opieczetowany projekt organizacji ruchu.

Otrzymują:

- Usługi Projektowe „Kołodziejska - Derbis”
ul. Wyszyńskiego 75/9
44-300 Wodzisław Śląski
- ☉Urząd Gminy w Godowie
- Powiatowy Zarząd Dróg w Wodzisławiu Śląskim
- WKT a/a

mgr inż. J. ROSIŃSKI
Kam. G. 10.10.2007
Kam. G. 10.10.2007
Kam. G. 10.10.2007
Kam. G. 10.10.2007



ZAWARTOŚĆ PROJEKTU DOCELOWEJ ORGANIZACJI RUCHU
NA OBIEKT PN.

**"Usprawnienie dojazdu do terenów inwestycyjnych poprzez budowę
drogi dojazdowej oraz modernizację ul. 1 Maja w Godowie
i Skrzyszowie"**

branża drogowa

1. Część opisowa.

1. Oświadczenie Gminy Godów o zmianie nazwy dokumentacji projektowej nr BU/0717/18/2007/BI z dnia 20 sierpnia 2007 r
1. Opis techniczny
2. Strona tytułowa wraz z klauzulą Gminy Godów z dnia 8.8.2007 r opiniującą pozytywnie projekt organizacji ruchu
3. Pismo nr R-3471/07 z dnia 3.8.2007 Komendy Powiatowej Policji w Wodzisławiu Śl. opiniujące pozytywnie projekt organizacji ruchu
4. Pismo nr PZ-5422o/2572/65/07 z dnia 13.8.2007 r Powiatowego Zarządu Dróg w Wodzisławiu Śl. z/s w Syrynii opiniujące pozytywnie projekt organizacji ruchu

2. Część rysunkowa.

Lp.	Nazwa rysunku	Nr rysunku	Skala
1.	Szkic orientacyjny	-	1:10000
2.	Plan sytuacyjny – skrzyżowanie z ul. 1 Maja w Skrzyszowie	1	1:500
2.	Plan sytuacyjny – skrzyżowanie z drogą dojazdową do strefy od ul. Powstańców w Skrzyszowie	2	1:500

PROJEKT DOCELOWEJ ORGANIZACJI RUCHU NA OBIEKT PN.
"Usprawnienie dojazdu do terenów inwestycyjnych poprzez budowę drogi dojazdowej oraz modernizację ul. 1 Maja
w Godowie i Skrzyszowie"
branża drogowa

data wykonania: sierpień 2007

**URZĄD GMINY
GODÓW**

UL. 1 MAJA 53 • 44-340 GODÓW, WOJ. ŚLĄSKIE
tel.: 32/47 65 063 • fax.: 32/ 47 65 100
e-mail: gmina@godow.pl, www.godow.pl

STAROSTWO POWIATOWE
w Wodzisławiu Śl.
ul. Bogumińska 2
44-300 Wodzisław Śl.

Nr sprawy : BU/0717/18/2007/BI
Godów dnia : 20 sierpnia 2007r.

OŚWIADCZENIE

NINIEJSZYM OŚWIADCZAM, ŻE ZMIANIE ULEGA NAZWA DOKUMENTACJI BUDOWLANO WYKONAWCZEJ KTÓREJ INWESTOREM JEST GMINA GODÓW.


POPZEDNIA NAZWA:

„BUDOWA INFRASTRUKTURY DROGOWEJ POMIĘDZY AUTOSTRADĄ A1 A STREFĄ PRZEMYSŁOWĄ – DROGA ŁĄCZĄCA ULICĘ 1 MAJA W SKRZYSZOWIE Z TERENAMI KATOWICKIEJ SPECJALNEJ STREFY EKONOMICZNEJ „POLE GOŁKOWICE”

OBEENA NAZWA:

„USPRAWNIENIE DOJAZDU DO TERENÓW INWESTYCYJNYCH POPRZECZ BUDOWĘ DROGI DOJAZDOWEJ ORAZ MODERNIZACJĘ UL. 1 MAJA W GODOWIE I SKRZYSZOWIE”

ZASTĘPCA WÓJTA


mgr Andrzej Adameczyk

OPIS TECHNICZNY.

STAROSTWO POWIATOWE
w Wodzisławiu Śl.
ul. Bogumińska 2
44-300 Wodzisław Śl.

1. PRZEDMIOT OPRACOWANIA.

Przedmiotem niniejszego opracowania jest projekt docelowej organizacji ruchu stanowiący integralną część dokumentacji na obiekt p.n.

"Usprawnienie dojazdu do terenów inwestycyjnych poprzez budowę drogi dojazdowej oraz modernizację ul. 1 Maja w Godowie i Skrzyszowie" branża drogowa

2. PODSTAWA OPRACOWANIA:

- Ustawa Prawo o ruchu drogowym z dnia 20 czerwca 1997 (Dz.U. z 2003 r nr 58, poz. 515 z późn. zmianami)
- Rozporządzenie Ministra Infrastruktury z dnia 23 września 2003 r w sprawie szczegółowych warunków zarządzania ruchem na drogach oraz wykonywania nadzoru nad tym zarządzaniem (Dz. U. nr 177 poz. 1728 i 1729)
- Szczegółowe warunki techniczne dla znaków i sygnałów drogowych oraz urządzeń bezpieczeństwa ruchu drogowego i warunki ich umieszczania na drogach (Dz. U. nr 220 z dnia 23.12.2003 załącznik do nr 220 poz. 2181)

3. OPIS STANU ISTNIEJĄCEGO.

W chwili obecnej jedyny dojazd do terenów inwestycyjnych znajduje się w północno-wschodniej części projektowanej drogi i jest to odcinek o długości 390 mb będący odnogą ul. Powstańców w Skrzyszowie, wybudowany w latach 80-tych jako droga dojazdowa do Pola Gołkowskiego. Dojazdem do tej drogi jest ul. Powstańców w Skrzyszowie a tym samym droga przebiegająca przez tereny o dość gęstej zabudowie - centrum Skrzyszowa. Taki dojazd nie zapewnia dobrego połączenia tych terenów z siecią dróg Powiatu Wodzisławskiego oraz z planowanymi węzłami autostradowymi w Mszanie i Gorzyczkach. Niezbędnym więc stało się zaprojektowanie nowego dojazdu do terenów inwestycyjnych w

PROJEKT DOCELOWEJ ORGANIZACJI RUCHU NA OBIEKT PN.
"Usprawnienie dojazdu do terenów inwestycyjnych poprzez budowę drogi dojazdowej oraz modernizację ul. 1 Maja w Godowie i Skrzyszowie"
branża drogowa
data wykonania: sierpień 2007

STAROSTWO POWIATOWE
WYDZIAŁ KOMUNIKACJI
I TRANSPORTU
44-300 Wodzisław Śl.
ul. Pszowska 2a

W celu wskazania kierunków na pasach ruchu na jezdni umieszcza się znak *znak 300* "Wodzisław Śl. na pasach ruchu" pod znakiem D-1. Znak ten zastosowano z uwagi na fakt, iż organizacja ruchu na wlocie na skrzyżowanie jest odmienna od ustalonej ogólnymi przepisami (wysepki kanalizujące). Strzałki na znakach powinny odpowiadać przyjętej organizacji ruchu.

Znaki D-1 oraz F-10 umieścić należy po obu stronach skrzyżowania.

Na nowoprojektowanej drodze łączącej ul. 1 Maja w Skrzyszowie z terenami Katowickiej Specjalnej Strefy Ekonomicznej (Poła Gołkowickie) przed skrzyżowaniem z ul. 1 Maja należy umieścić znak *A-7 „ustęp pierwszeństwa”*. Znak A-7 umieścić należy możliwie blisko skrzyżowania, nie dalej jak w odległości 25 m.

Znakiem *D-6* oznakować należy *„przejście dla pieszych”* w celu oznaczenie miejsca do przechodzenia pieszych w poprzek drogi.

Wysepkę kanalizującą, wyodrębnioną krawężnikiem od strony drogi łączącej ul. 1 Maja w Skrzyszowie z terenami Katowickiej Specjalnej Strefy Ekonomicznej (Poła Gołkowickie) przed skrzyżowaniem z ul. 1 Maja należy oznaczyć słupkiem przeszkodowym *U-5b ze znakiem C-9*. Słupki te służące do oznaczenia przeszkody stałej na jezdni – wysepki kanalizującej umieścić należy od strony nadjeżdżających pojazdów na skrajnej jej części. Znak C-9 może być mniejszy niż pozostałe znaki stosowane na drodze, ze względu na małą szerokość wysepki.

Ad 2.

Nowoprojektowaną drogę w rejonie skrzyżowania z drogą dojazdową stanowiącą dojazd tylko do strefy od ulicy Powstańców w Skrzyszowie należy traktować jako drogę układu podstawowego z uwagi na fakt, iż droga stanowiąca dojazd do strefy od ulicy Powstańców w Skrzyszowie jest „drogą ślepą”. Brak jest więc podstaw do traktowania jej jako drogi z pierwszeństwem przejazdu. Zostanie ona oznakowana znakiem *A-7 „ustęp pierwszeństwa” wraz z tabliczką T-6a*.

W rejonie tego skrzyżowania na drodze łączącej ul. 1 Maja w Skrzyszowie z terenami Katowickiej Specjalnej Strefy Ekonomicznej (Poła Gołkowickie) oraz na drodze dojazdowej od ul. Powstańców w Skrzyszowie zostanie wprowadzono znak *D-1 „droga z pierwszeństwem” z tabliczką T-6a* z uwagi na fakt, iż trasa z pierwszeństwem przejazdu zmienia swój kierunek na skrzyżowaniu.

W celu zwiększenia bezpieczeństwa uczestników ruchu drogowego oraz innych osób znajdujących się na drodze a także usprawnienia ruchu pojazdów i ułatwienia korzystania z drogi wprowadzono w rejonie skrzyżowania z ul. 1 Maja w Skrzyszowie oznakowanie poziome (rys. nr 1).

PROJEKT DOCELOWEJ ORGANIZACJI RUCHU NA OBIEKT PN.
"Usprawnienie dojazdu do terenów inwestycyjnych poprzez budowę drogi dojazdowej oraz
modernizację ul. 1 Maja w Godowie i Skrzyszowie"

branża drogowa

data wykonania: sierpień 2007

Starostwo Powiatowe
w Wodzisławiu Śląskim
ul. Bogumińska 2
44-300 Wodzisław Śląski

STAROSTWO POWIATOWE
w Wodzisławiu Śl.
ul. Bogumińska 2
44-300 Wodzisław Śl.

Wodzisław Śl. 03.08.2007r
Egz. nr ...

L. dz. R-3471/07

**Usługi Projektowe
Kołodziejska-Derbis**

**ul. Wyszyńskiego 75/9
44-300 Wodzisław Śląski.**

Na podstawie art. 106 § 1 i 5 ustawy z dnia 14 czerwca 1960 roku Kodeks Postępowania Administracyjnego (Dz. U. nr 9 z 1980r. poz. 26 z późniejszymi zmianami) oraz § 7 ust. 2 pkt. 2 Rozporządzenia Ministra Infrastruktury z dnia 23 września 2003 roku w sprawie szczegółowych warunków zarządzania ruchem na drogach oraz wykonywania nadzoru nad tym zarządzeniem (Dz. U. nr 177 z 2003 roku poz. 1729).

opiniuję pozytywnie

Projekt organizacji ruchu drogi łączącej ul. 1-go Maja w Skrzyszowie z terenami Katowickiej Specjalnej Strefy Ekonomicznej (Pola Gołkowickie)

Wyk. w 2 egz. BK.

Egz. nr 1 adresat

Egz. nr 2 a/a

Załącznik: 2 szt. Projekt org. Ruchu.

STAROSTWO POWIATOWE
WYDZIAŁ KOMUNIKACJI
I TRANSPORTU
44-300 Wodzisław Śląski
ul. Pszowska 92a

STAROSTWO POWIATOWE
w Wodzisławiu Śl.
ul. Bogumińska 2
44-300 Wodzisław Śl.



USŁUGI PROJEKTOWE „KOŁODZIEJSKA -DERBIS”
UL. WYSZYŃSKIEGO 75/9; 44-300 WODZISŁAW ŚL.
TEL. (0 32) 455-44-88, FAX 455-10-87

Tytuł opracowania:

Docelowy projekt organizacji ruchu
na obiekt pn:

„Budowa infrastruktury drogowej pomiędzy autostradą A1 a strefa przemysłową
– droga łącząca ul. 1 Maja w Skrzyszowie z terenami Katowickiej Specjalnej
Strefy Ekonomicznej (Pola Gołkowickie)”

branża drogowa

projektował:	mgr inż. Maria Kołodziejska	uprawnienia specjalności drogowa nr 268/85	
opracował:	Zbigniew Derbis	-	 Zbigniew Derbis uprawnienia specjalności organizacyjna i produkcyjna nr swid. 267/85 data 11.04.1985

Investor:

Urząd Gminy Godów
ul. 1 Maja 53
44-340 Godów

data wykonania:
sierpień 2007 r

*Wykonanie powyższego
projektu organizacji ruchu
w dniu 08.08.2007r.*

STAROSTWO POWIATOWE
WYDZIAŁ KOMUNIKACJI
I TRANSPORTU
44-300 Wodzisław Śl.
ul. Pszowska 7a

URZĄD GMINY GODÓW
44-340 Godów, ul. 1 Maja 53
woj. śląskie
Samodzielny referent
inż. Tadeusz Spień

POWIATOWY ZARZĄD DRÓG

w Wodzisławiu Śląskim

z siedzibą w Syryni

<http://pzd-wodzislaw.webpark.pl/>

e-mail: pzd-wodzislaw@wp.pl



44-361 Syrynia O POWIATOWE

ul. Raciborska 3 Wodzisławiu Śl.

tel./fax. 032/451 76 07

032/451 74 15

PZ -5422_0/2572/65/07

Syrynia, dnia 13.08.2007r.

Bu/Jan P.

URZĄD GMINY GODÓW	
Kancelaria Ogólna	
Wpłynęło dnia	16.08.2007
L.dz.	5225/07
Ilość załączników	
Podpis	Prochaska

Urząd Gminy Godów
ul. 1 Maja 53
44-340 Godów

Na podstawie art. 106 §1 ustawy z dnia 14 czerwca 1960r. Kodeks Postępowania Administracyjnego (tekst jednolity Dz. U. z 2000r. nr 98 poz. 1071 z późniejszymi zmianami), §7 ust. 2 pkt 4 Rozporządzenia Ministra Infrastruktury z dnia 23 września 2003r. w sprawie szczegółowych warunków zarządzania ruchem na drogach oraz wykonania nadzoru nad tym zarządzeniem (Dz. U. z 2003r. nr 177 poz. 1729) po rozpatrzeniu pisma z dnia 06.08.2007r.:

opiniuję pozytywnie

projekt docelowej organizacji ruchu drogi łączącej ul. 1 Maja w Skrzyszowie z terenami Katowickiej Specjalnej Strefy Ekonomicznej (Pola Gołkowickie).

DYREKTOR
Powiatowego Zarządu Dróg
w Wodzisławiu Śl.
inż. Marek Skularczyk

Do wiadomości:

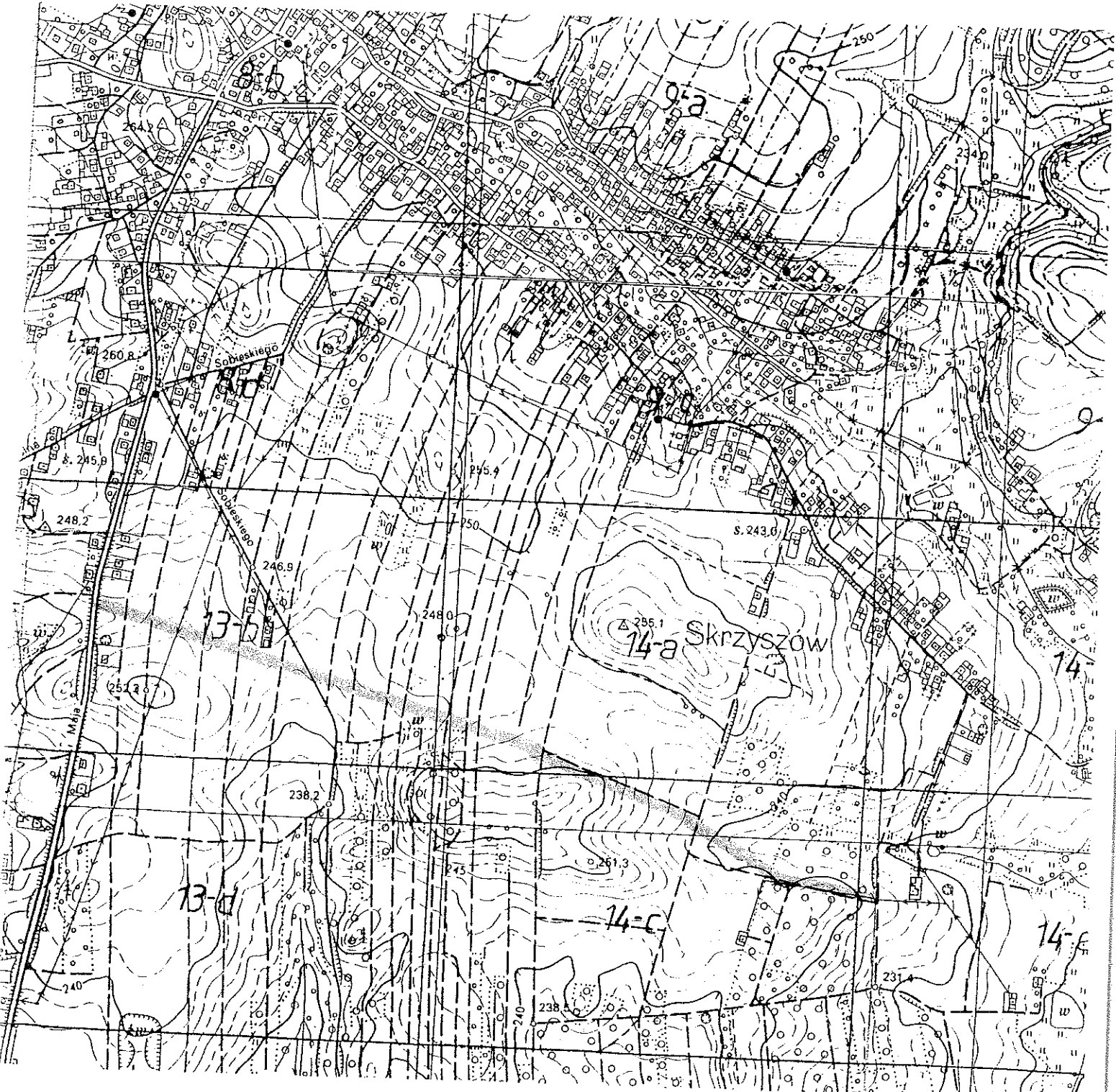
- PZD

STAROSTWO POWIATOWE
WYDZIAŁ KOMUNIKACJI
I TRANSPORTU
44-300 Wodzisław Śl.
ul. Pszowska 92a

Woj.: Śląskie
 Gmina: Godów
 Obręb: Skrzyszów
 Karta: 4, 5, 6, 9.

Szkic orientacyjny
 SKALA 1 : 10000

Ks.rob.: 54/2007
 STAROSTWO POWIATOWE
 WODZISZAW ŚL.
 ul. Bogumińska 2
 44-300 Wodzisław Śl.



Z.U.R.K. "GEO-CAD" S.C.
 Wiesław Poczak, Kłopot Dębny
 44-340 Godów, ul. Pawlana 23
 NIP 647235802a Urząd skarbowy
 tel. 602 126 693, 602 647 213

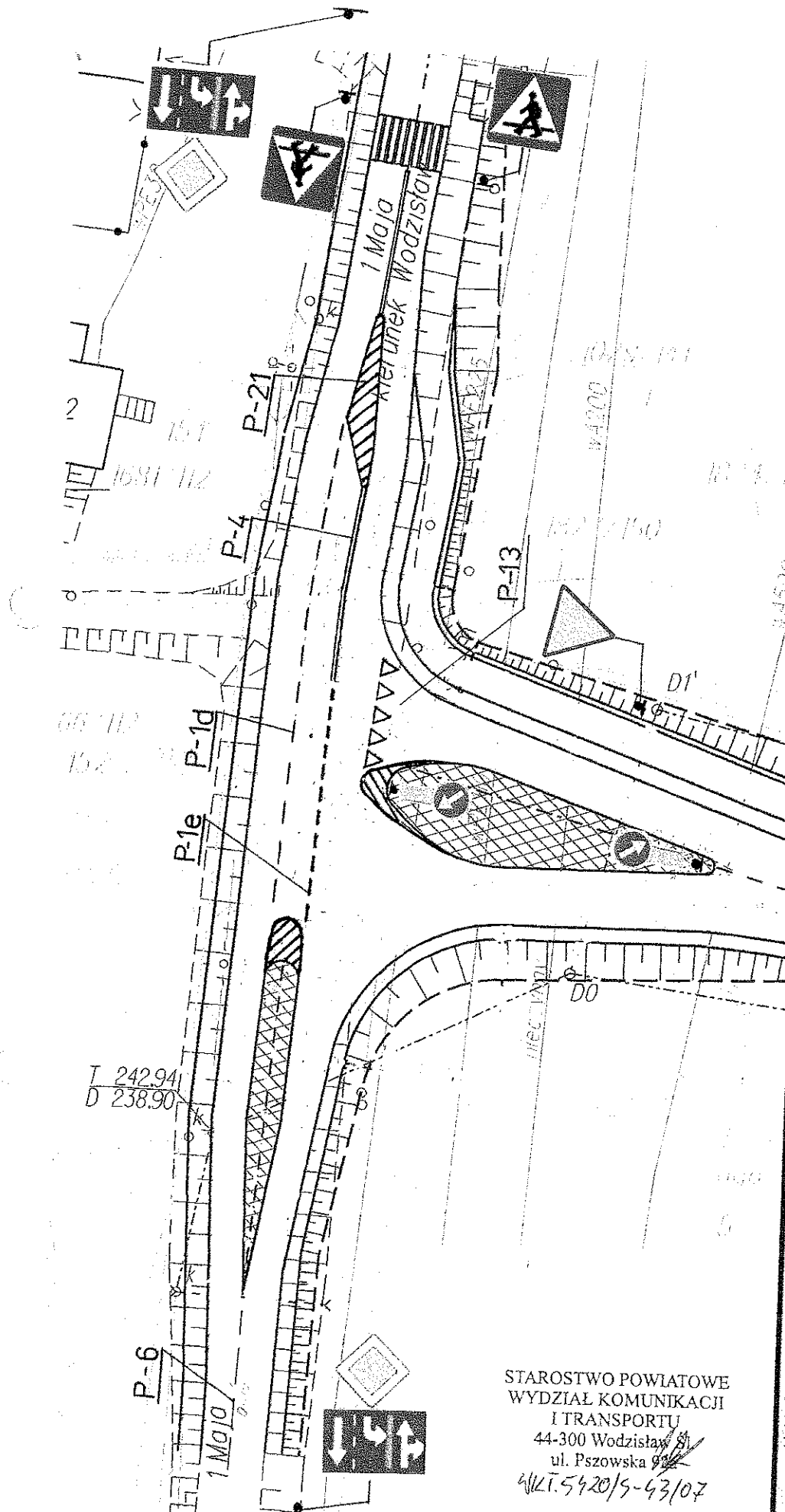
~~GEODETA UPRAWNIONY~~
~~Rajmund Tyczyński~~
 ul. Polna 25, 44-340 Godów
 zaśw. nr 6289 GUGIK

STAROSTWO POWIATOWE
 WYDZIAŁ KOMUNIKACJI
 I TRANSPORTU
 44-300 Wodzisław Śl.
 ul. Pszowska 2a

Powiatowy Ośrodek Dokumentacji
 Geodezyjnej i Kartograficznej
 w Wodzisławiu Śląskim
 L.dz. 2011/02 za zgodność
 z oryginałem: 802
 Data: 2007-07-09

DYREKTOR
 Powiatowy Ośrodek Dokumentacji
 Geodezyjnej i Kartograficznej
 Teresa Kierczak
 (GUGIK nr 2204, GUGIK nr 8293)

STAROSTWO POWIATOWE
w Wodzisławiu Śl.
ul. Bogumińska 2
44-300 Wodzisław Śl.

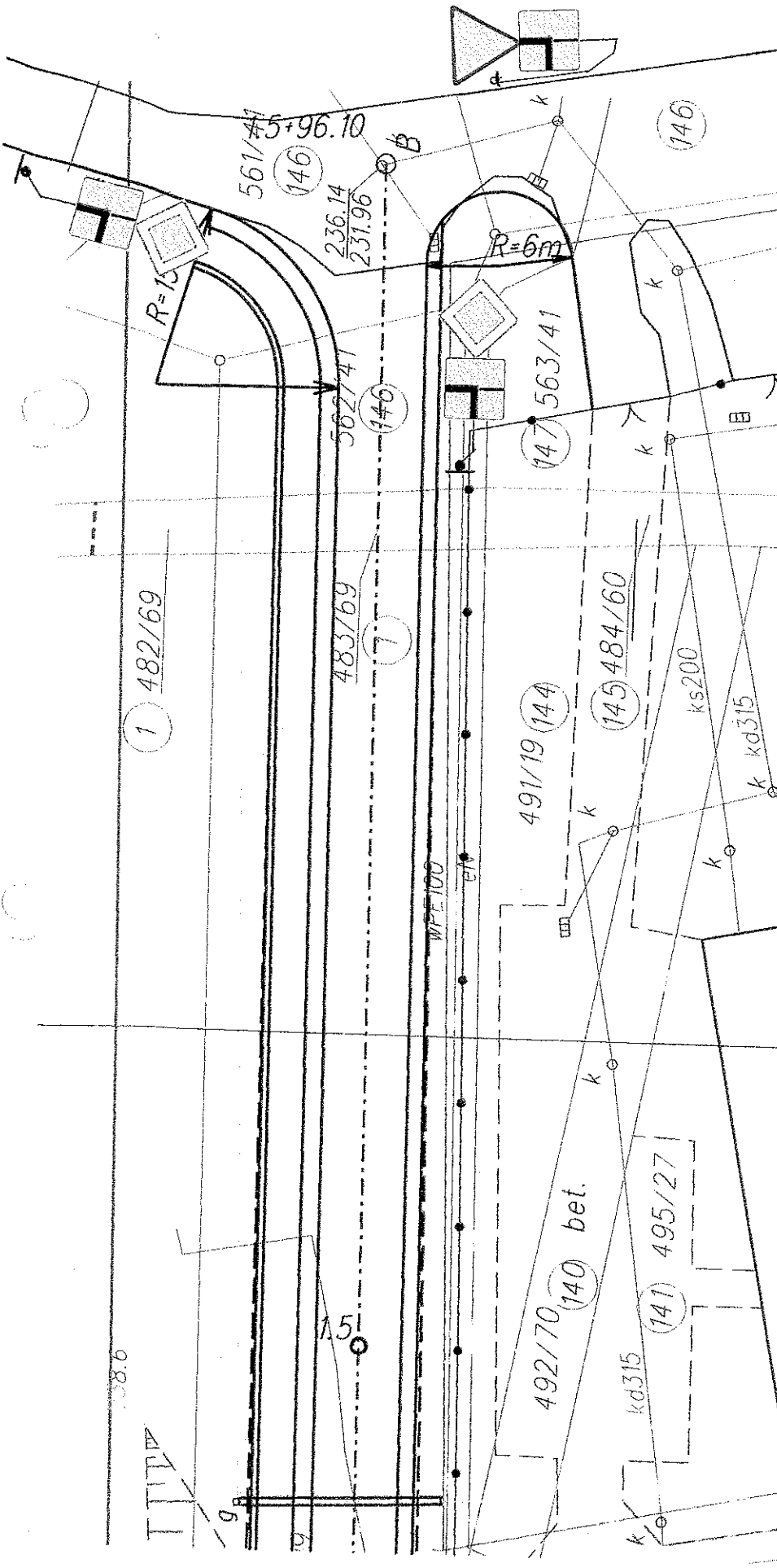


STAROSTWO POWIATOWE
WYDZIAŁ KOMUNIKACJI
I TRANSPORTU
44-300 Wodzisław Śl.
ul. Pszowska 9

442.5420/9-43/07

TYTUŁ OPRACOWANIA:	Usługi projektowe „Kotodziejska-Derbis” ul. Wyszyńskiego 75/9 44-300 Wodzisław Śl. tel. (032) 455-44-88, fax 455-10-87 Projekt docelowej organizacji ruchu na obiekt pn. „Budowa infrastruktury drogowej pomiędzy autostradą A1 a strefą przemysłową – droga łącząca ul. 1 Maja w Skrzyszowie z terenami Katowickiej Specjalnej Strefy Ekonomicznej (Pola Górkowickie)”		
INWESTOR:	Urząd Gminy Godów ul. 1 Maja 53 44-340 Godów		
PROJEKTOWAŁ:	mgr inż. Maria Kotodziejska		
OPRACOWAŁ:	uprawnienia nr 268/85 specjalność drogowa Zbigniew Derbis		
DATA WYKONANIA:	sierpień 2007		
SKALA:	1:500		
NR RYSUNKU:	1		
NAZWA RYSUNKU: PLAN SYTUACYJNY - skrzyżowanie z ul. 1 Maja w Skrzyszowie			

nr ewid. 167/85



ul. Bogumińska 2 44-300 Wodzisław Śl.	
TYTUŁ OPRACOWANIA: „Budowa infrastruktury drogowej pomiędzy autostradą A1 a strefą przemysłową – droga łącząca ul. 1 Maja w Skrzyszowie z terenami Katowickiej Specjalnej Strefy Ekonomicznej (Pola Gołkowickie)”	Projekt docelowej organizacji ruchu na obiekt pn. „Budowa infrastruktury drogowej pomiędzy autostradą A1 a strefą przemysłową – droga łącząca ul. 1 Maja w Skrzyszowie z terenami Katowickiej Specjalnej Strefy Ekonomicznej (Pola Gołkowickie)”
INWESTOR: Urząd Gminy Godów ul. 1 Maja 53 44-340 Godów	DATA WYKONANIA: sierpień 2007 SKALA: 1:500
PROJEKTOWAŁ: mgr inż. Maria Korodziejska uprawnienia nr 268/85 specjalność drogowa Zbigniew Derbis	NR RYSUNKU: 2
NAZWA RYSUNKU: PLAN SYTUACYJNY - skrzyżowanie z drogą dojazdową do strefy od ulicy Powstańców w Skrzyszowie.	

STAROSTWO POWIATOWE
WYDZIAŁ KOMUNIKACJI
I TRANSPORTU
44-300 Wodzisław Śl.
ul. Pszowska 9a
WKI.5420/5-43/07

nr ewid. 10798C
dnia 11.12.2005