

Nr BU.BS - 7324/187/09

**WYRYS I WYPIS
Z MIEJSCOWEGO PLANU ZAGOSPODAROWANIA PRZESTRZENNEGO
GMINY GODÓW**

Stosownie do art. 30 ust. 1 ustawy z dnia 27 marca 2003r. o planowaniu i zagospodarowaniu przestrzennym (Dz U. Nr 80, poz. 717 z późn. zm.)

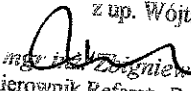
- informuje się -

ze zgodnie z miejscowym planem zagospodarowania przestrzennego Gminy Godów, zatwierdzonym Uchwałą Rady Gminy w Godowie nr XXVIII/213/2002 z dnia 27 marca 2002r. ogłoszoną w Dzienniku Urzędowym Województwa Śląskiego nr 31, poz. 1117, z dnia 15.05.2002r., parcela nr 470/26, mapa 7, obręb Gołkowice znajduje się na terenie:

- jednostki strukturalnej planu – sołectwa Gołkowice, obszar „GL7” o funkcji: rolniczo mieszkaniowo – usługowej;
- wyodrębniony w ramach jednostki strukturalnej oznaczonej symbolem odpowiadającym funkcji występującej w jego granicach: teren usług sportu – usługi publiczne – symbol na planie „7.16Ups”.
- Komunikacja: „KL1/2” - tereny układu komunikacyjnego – ulice lokalne – drogi gminne.
- w strefie podlegającej dodatkowym ograniczeniom lub regulacjom: nie dotyczy

Tekst planu określa funkcję wiodącą i uzupełniającą terenu oraz zasady zabudowy i zagospodarowania.

Ponadto informuje się, że teren nie znajduje się w zasięgu obszaru górniczego.

z up. Wójta

mgr inż. Andrzej Zdobych
Kierownik Referatu Budownictwa
i Gospodarki Komunalnej

Załączniki:

1. kserokopia fragmentu rysunku planu
2. kserokopia fragmentu tekstu planu

zwolnione z opłaty skarbowej na podstawie art. 7 pkt 3
ustawy z dnia 16.11.2006r. o opłacie skarbowej
(Dz.U. Nr 225, poz. 1635)

9.8RP/RL

STAROSTWO POWIATOWE
w Wodzisławiu Śl.
ul. Bogumińska 2
40-030 Wodzisław Śl.

GE9

7.6MNI

7.8MNI

7.23RP/RZ

GE7

7.14Uc

7.13RP/RZ

9.4RP/RZ

7.15MNI/MNI

7.16Ups

7.22Uc

9.18Ups

1.7Upk

7.20Upo

9.1MNI/MNI

7.19Upk

2.15MNI/Uc

1.6Uc

10.4MNI

2.16RP/RZ

2.13MNI/Uc

2.14MNI/MNI

2.17MNI/MNI

2.1MNI/Uc

1.2Upk

2.1RP/RZ

2.10ZZ

2.2ZZ

2.4RP/RZ

GE3

1.5MNI/MNI

2.8MNI

2.3MNI/MNI

2.9MNI/MNI

URZĄD GMINY GODÓW
44-340 Godów, ul. 1 Maja 53
woj. śląskie

mgr inż. *[Signature]*
Dzierżbowski Rafał, Burmistrz
Gminy Godów, Gospodarki Komunalnej

2.5ZZ

originalny / oryginał
Godów, dnia 04.06.2019

- KZ – TERENY UKŁADU KOMUNIKACYJNEGO - ULICE ZBIORCZE - powiatowe / gminne

O parametrach technicznych i użytkowych charakteryzujących się :
Przekrój ulicy /drogi/ jednojezdniowy, dwupasowy, szerokość pasa :

- A/ Poza terenem zabudowy - 3,00 m – **3,50 m**,
B/ Na terenie zabudowanym – 3,25 m – **3,50 m**,
Postulowana szerokość pasa dla A/ - **3,00 m**
B/ - **3,50 m**

Linia rozgraniczająca ulice, drogi publiczne, place: poza terenami zabudowy i tam gdzie istnieje możliwość poszerzenia pasa ulicznego **min. 20,0 m**

Linia rozgraniczająca ulice, drogi publiczne, place na terenach zabudowanych - tam gdzie istnieje możliwość poszerzenia pasa ulicznego - **min. 20,0 m**

Linia rozgraniczająca na terenach zabudowanych tam gdzie brak możliwości poszerzenia pasa ulicznego w dostosowaniu do istniejącego stanu zagospodarowania bez naruszania trwałych, istniejących ogrodzeń i trwałych urządzeń zlokalizowanych w pasie drogi /ulicy/.

Linia zabudowy minimalna dla nowoprojektowanych i rozbudowywanych budynków w odległości 12,00 m od zewnętrznej krawędzi jezdni..

- KL – TERENY UKŁADU KOMUNIKACYJNEGO - ULICE LOKALNE powiatowe i gminne

O parametrach technicznych i użytkowych charakteryzujących się :

Przekrój ulicy /drogi/ jednojezdniowy, dwupasowy, szerokość pasa : 2,50m – 3,00m.

- A/ Poza terenem zabudowy - **2,50 m – 2,75 m**,
B/ Na terenie zabudowanym – **2,50 m – 3,00 m**,
Postulowana szerokość pasa dla A/ - **2,75 m**
B/ - **3,00 m**

Linia rozgraniczająca poza terenami zabudowy - tam gdzie istnieje możliwość poszerzenia pasa ulicznego **min. 15,0 m**

Linia rozgraniczająca na terenach zabudowanych - tam gdzie istnieje możliwość poszerzenia pasa ulicznego **min. 12,0 m**

Linia rozgraniczająca na terenach zabudowanych - tam gdzie brak możliwości poszerzenia pasa ulicznego, w dostosowaniu do istniejącego stanu zagospodarowania bez naruszania trwałych, istniejących ogrodzeń i trwałych urządzeń zlokalizowanych w pasie drogi /ulicy/.

Linia zabudowy minimalna dla nowoprojektowanych i rozbudowywanych budynków w odległości 9,00 m od zewnętrznej krawędzi jezdni.

- KD – TERENY UKŁADU KOMUNIKACYJNEGO - ULICE DOJAZDOWE gminne

O parametrach technicznych i użytkowych charakteryzujących się :

Przekrój ulicy /drogi/ jednojezdniowy, dwupasowy, szerokość pasa : 2,50m – 3,00 m.

- A/ Poza terenem zabudowy - 2,50 m – **3,00 m**,
B/ Na terenie zabudowanym – 2,50 m – **3,00 m**,
Postulowana szerokość pasa dla A/ - **3,00 m**
B/ - **3,00 m**

Linia rozgraniczająca poza terenami zabudowy - tam gdzie istnieje możliwość poszerzenia pasa ulicznego **min. 15,00 m**,

Linia rozgraniczająca na terenach zabudowanych - tam gdzie istnieje możliwość poszerzenia pasa ulicznego **min. 10,00 m**,

Linia rozgraniczająca na terenach zabudowanych - tam gdzie brak możliwości poszerzenia pasa ulicznego - w dostosowaniu do istniejącego stanu zagospodarowania bez naruszania trwałych, istniejących ogrodzeń i trwałych urządzeń zlokalizowanych w pasie drogi /ulicy/.

Linia zabudowy minimalna dla nowoprojektowanych i rozbudowywanych budynków w odległości 7,00 m od zewnętrznej krawędzi jezdni.

Dla dróg dojazdowych w istniejącym zagospodarowaniu zaleca się:

- 1) Należy dążyć do dostosowania linii rozgraniczającej drogi do szerokości wynikającej z obowiązujących przepisów,
- 2) Zgodnie z § 6 p.2. Rozporządzenia Ministra Transportu i Gospodarki Morskiej z dnia 2 marca 1999r. W sprawie warunków technicznych, jakim powinny odpowiadać drogi publiczne i ich

z zgodność opisów
oryginałem potwierdza się
Godów, dnia 08.12.09

URZĄD GMINY GODÓW

44-340 Godów, ul. 1 Maja 53

woj. śląskie

z up. Wójta

mgr inż. Zbigniew Prucnal
Kierownik Referatu Budownictwa
i Gospodarki Komunalnej

- dopuszcza się maksymalną powierzchnię zabudowy do 50% powierzchni działki budowlanej,
- ustala się minimalną powierzchnię terenów zielonych na 30% powierzchni działki budowlanej,
- odległości nieprzekraczalnej linii zabudowy – min. 4 m. od granicy działek,
- miejsca parkingowe zabezpieczyć należy w obszarze działki

j) UpS – tereny usług sportu

W sołectwie Godów

9.15 UpS

w sołectwie Gołkowice:

7.16 UpS

w sołectwie Łaziska

4.4 UpS, 4.13 UpS, 4.14 UpS

w sołectwie Skrbeńsko

2.12 UpS

w sołectwie Skrzyszów

3.1 UpS, 7.3 UpS, 11.12 UpS

w sołectwie Krostoszowice

1.4 UpS

- 1) Funkcja wiodąca - usługi publiczne - sport /tereny i boiska sportowe/
- 2) Funkcja uzupełniająca
 - zielen izolacyjna, rekreacyjna, drobne usługi handlu , gastronomii , administracyjne,
 - nieuciążliwe urządzenia infrastruktury technicznej i komunalnej nie wymagające wydzielania dla nich niezależnej nieruchomości i nie definiowane jako teren.
- 3) Zasady zabudowy i zagospodarowania terenów:
 - W ramach funkcji wiodącej i uzupełniającej dopuszcza się działania inwestycyjne takie jak: remont oraz budowa, odbudowa, rozbudowa, nadbudowa /dla obiektów/ i przebudowa,
 - dopuszcza się maksymalną powierzchnię zabudowy do 20% powierzchni działki budowlanej,
 - ustala się minimalną powierzchnię terenów zielonych na 30% powierzchni działki budowlanej,
 - odległości nieprzekraczalnej linii zabudowy min. – 4 m od granicy działek,
 - miejsca parkingowe zabezpieczyć należy w obszarze działki.

k) Pc – Tereny wytwórczo komercyjne - ofertowe

w sołectwie Gołkowice:

4.8 Pc tereny ofertowe – teren lokalnej strefy aktywizacji ekonomicznej,

6.11 Pc tereny ofertowe – teren lokalnej strefy aktywizacji ekonomicznej,

w sołectwie Krostoszowice:

4.2.9 Pc, 4.2.12 Pc – tereny ofertowe zabudowy usługowej i produkcyjnej związane z przebiegiem autostrady A1,

w sołectwie Łaziska

1.15 Pc – tereny ofertowe zabudowy usługowej i produkcyjnej związane z przebiegiem autostrady A1,

2.28 Pc, 2.34 Pc – teren lokalnej strefy aktywizacji ekonomicznej,

w sołectwie Podbucze

2.3 Pc, 2.5 Pc – tereny ofertowe zabudowy usługowej i produkcyjnej związane z przebiegiem autostrady A1,

w sołectwie Skrzyszów

7.9 Pc – teren lokalnej i specjalnej strefy aktywizacji ekonomicznej / pole Gołkowice obręb Skrzyszów – Podstrefa Jastrzębsko Żorska/,

- 1) Funkcja wiodąca - tereny wytwórczości i usług – komercyjne

za zgodności odpisu

oryginałem potwierdza się

Godów, dnia 08.10.09.....

URZĄD GMINY GODÓW

44-340 Godów, ul. 1 Maja 53

woj. śląskie

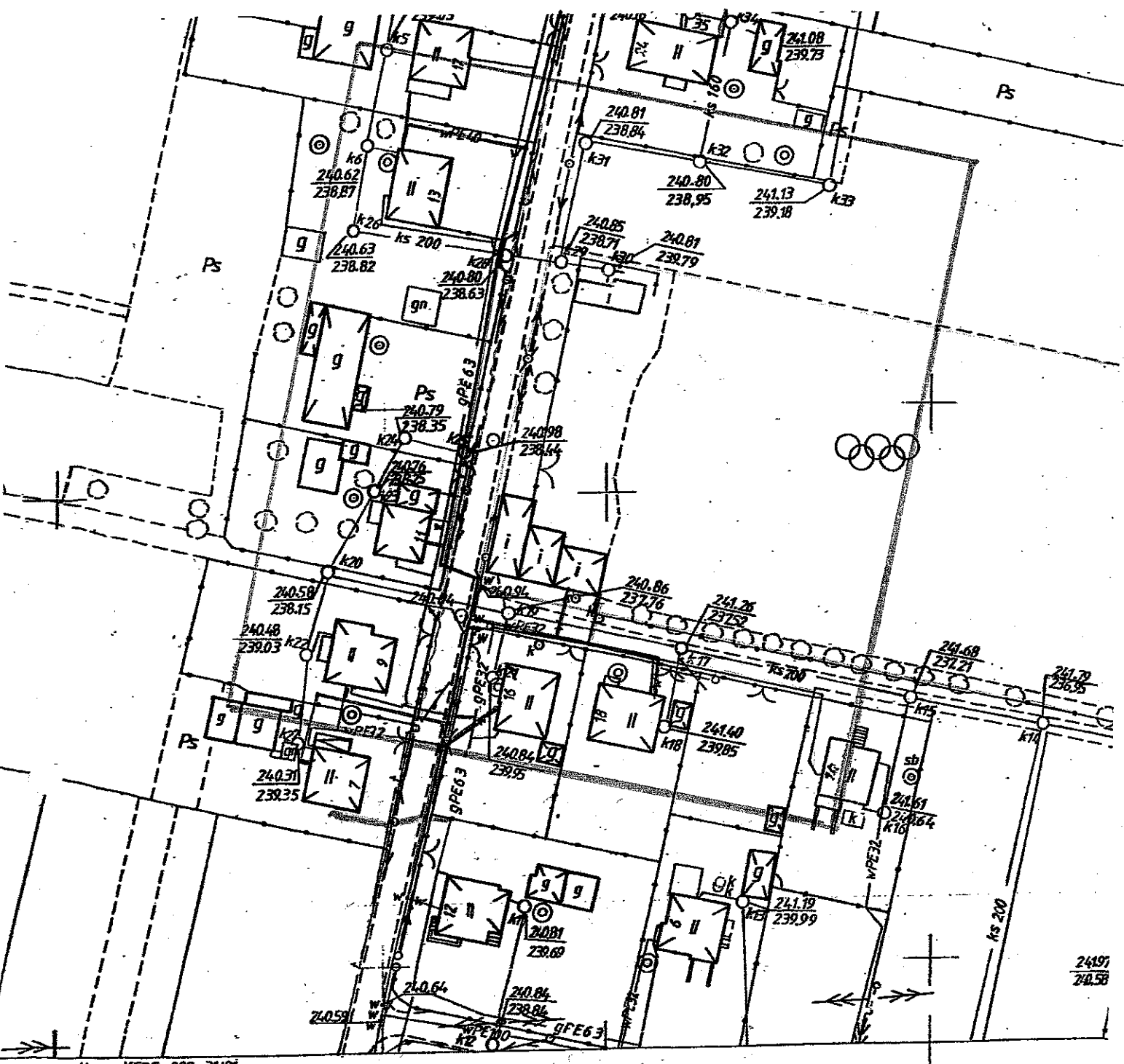
z up. Wójta

mgr inż. Krzysztof Prusnal
Kierownik Referatu Budownictwa
i Gospodarki Komunalnej

Woj.: śląskie
Gmina: Godów
Obręb: Gólkowice
Karta 7

Kopia mapy zasadniczej
SKALA 1 : 1000
541.114.184

Ks.rob.: 160/2009
STAROSTWO POWIATOWE
w Wodzisławiu Śl.
Wodzisław Śl: 05-10-2009
ul. Bogumińska 2
44-300 Wodzisław Śl.



Uzup. KER6. 802-31191
Iluzn. KER6. 802-30799

USŁUGI GEODEZYJNO-KARTOGRAFICZNE
"ACCORD"
Rajmund Tkocz
44-300 Wodzisław Śl., ul. Wąłowa 2
tel. 032/455 51 27, 501 491 760
NIP 647-101-02-25

GEODETA UPRAWNIONY
Rajmund Tkocz
ul. Polna 25, 44-246 Godów
zaśw. nr 6288 GUGIK
tel. 501 491 760

URZĄD POWIATOWY
w Wodzisławiu Śl.
ul. Bogumińska 2
44-300 Wodzisław Śl.

Obszar Eksploatacji w Opolu
ul. Sosnkowskiego 20, 45-241 Opole
tel 077 403 12 00 fax 077 456 70 51

na telefoniczną linię napowietrzną

Wydano do celów projektowych

28.10.2009r.

Andrzej Mazurczyk

Dział Zarządzania
Zasobami Fizycznymi Sieci

Górnośląska Spółka Gazownictwa sp. z o.o.
Oddział Zakład Gazowniczy w Zabrze

Rozdzielnia Gazu w Wodzisławiu Śląskim
ul. Rybnicka 12, 44-300 Wodzisław Śląski
tel. 032 455 24 02, 032 455 79 72
fax 032 455 58 39
NIP 648-23 70 513
KRS 000022105, REGON 1456610

aktowa linia sieci gazowej
rozdzielczej

02.XI.09.

Rozdzielnia Gazu
w Wodzisławiu Śląskim
Mistrz

Tomasz Odrozek

<input type="checkbox"/>	istniejąca sieć wodociągowa (przebieg zewnętrzny)
<input checked="" type="checkbox"/>	istniejąca sieć kanalizacyjna
<input checked="" type="checkbox"/>	inna

zachować odległość od sieci wod. - kan. min. _____

Nie wyłącza się istnienia innych niezabezpieczonych sieci wod. - kan.

Obowiązkiem zamawiającego jest wykonać prace nie dłużej niż 2 lata.

Wzrostowe data: 2009. 11. 04

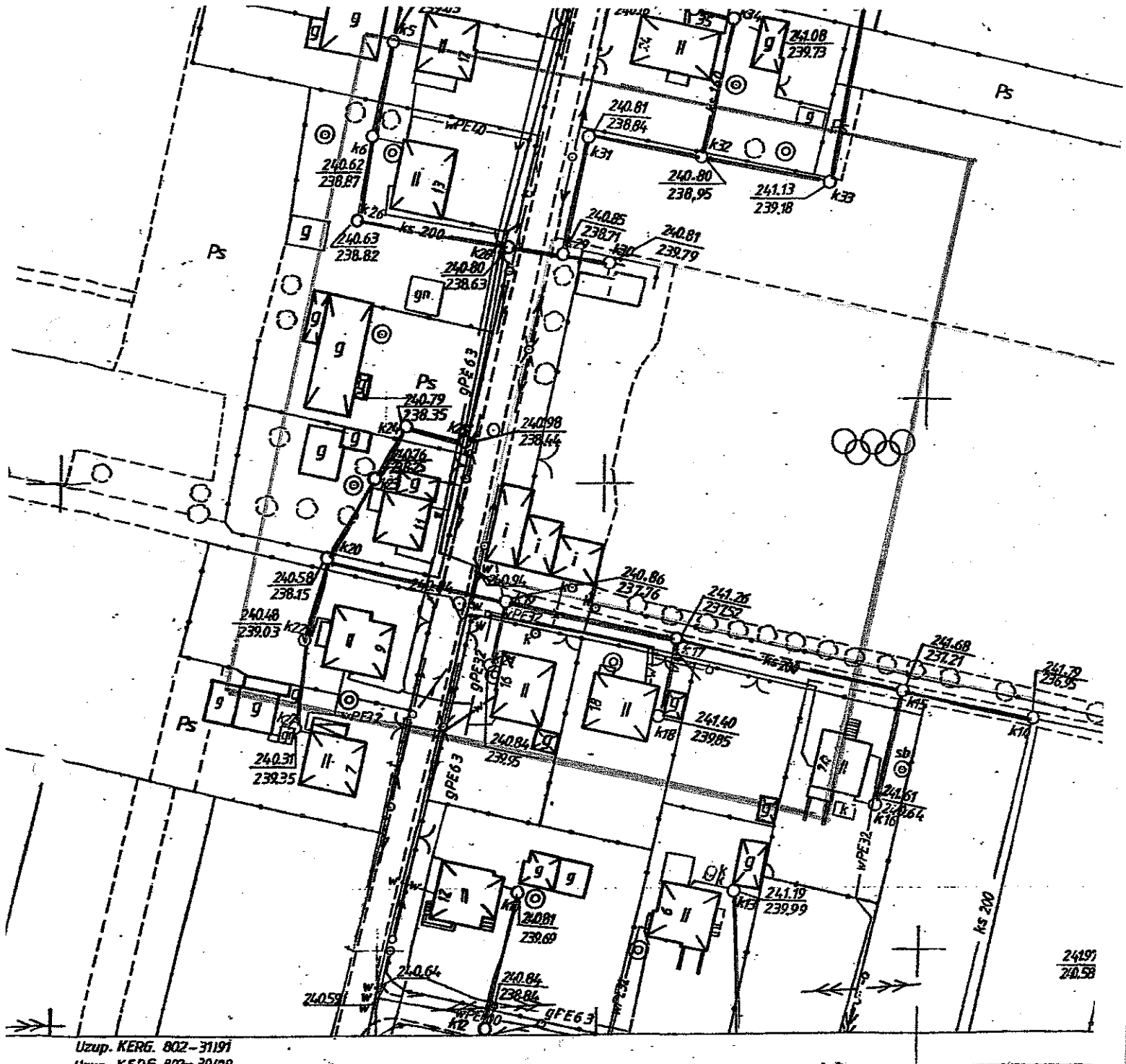
Współtworzenie dokumentacji technicznej i kosztowej
Przedsiębiorstwo Wodociągów
i Kanalizacji Spółka z o.o.
44-300 Wodzisław Śl.
ul. Marklowicka 15

Woj.: śląskie
Gmina: Godów
Obręb: Gołkowice
Karta 7

Kopia mapy zasadniczej

SKALA 1 : 1000
541. 114. 184

Ks.rob.: STA 160/2009
URZĘDZYSTWO POWIATOWE
w Wodzisławiu Śl.
Wodzisław Śl. 05-10-2009
Bogumińska 2
44-300 Wodzisław Śl.



Uzup. KERG. 802-31191
Uzup. KERG. 802-30199

USŁUGI GEODEZYJNO-KARTOGRAFICZNE
"ACCORD"
Rajmund Tkocz
44-300 Wodzisław Śl., ul. Wąłowa 2
tel. 032/455 51 27, 501 491 760
NIP 647-101-02-25

GEODETA UPRAWNIONY
Rajmund Tkocz
ul. Polna 25, 44-340 Godów
zaśw. nr. 6289 GUGIK
tel. 501 491 760.

Jastrzębski Zakład Wodociągów i Kanalizacji S.A. GOSPTWO POWIATOWE
ul. Podhalańska 7, tel. 032/ 4787 777 Wodzisławiu Śl.
4787 778, fax 4787 779 ul. Bogumińska 2
44-335 Jastrzębie Zdrój 44-300 Wodzisław Śl.
NIP 633-00-15-717

Zabrania się prowadzenia robót ziemnych sprzętem zmechanizowanym w odległości mniejszej niż 2,5 m z obu stron od zlokalizowanych przekopami kontrolnymi sieci wod. - kan.

Prace ziemne w pobliżu naszych sieci wod-kan należy prowadzić ręcznie pod nadzorem JZWIK S.A. Wszelkie obiekty ulokować w odległości 2,5 m.....

od sieci wod.-kan. JZWIK S.A. W razie zaistnienia jakiegokolwiek kolizji z sieciami wod-kan należy zgłosić się do JZWIK S.A. w celu ustalenia warunków jej zabezpieczenia lub przekładki

Przez określony na planie teren przebiega obce sieci wod.-kan., których przebieg należy uzgodnić z ich właścicielem.....
PW: & Noolzinew Sieści

PRZEZ OKREŚLONY NA PLANIE TEREN
NIE PRZEBIEGAJĄ SIECI WOD - KAN

- wodociąg X
- kanalizacja sanitarna
- kanalizacja deszczowa X

Data 19.10.2008r.

Podpis

KIEROWNIK
Działu Technicznego
Bromisław Gowin

Gliwice, dnia 20 października 2009
UDD/SMT/5328/2009

STAROSTWO POWIATOWE
w Wodzisławiu Śląskim
VATTENFALL
ul. Bogumińska 2
44-300 Wodzisław Śląski



Usługi Geodezyjno-Kartograficzne "ACCORD"
Rajmund Tkocz
ul. Wałowa 2
44-300 Wodzisław Śląski

Dotyczy: wniosku o naniesienie uzbrojenia terenu - pod projekt wiaty przy ul. Wyzwolenia w Gołkowicach.

Odpowiadając na pismo z dnia 15-10-2009 informujemy, że na wskazanym terenie nie posiadamy podziemnych urządzeń elektroenergetycznych i teletechnicznych. Istniejącą sieć napowietrzną nN należy zinwentaryzować we własnym zakresie.

Przed przystąpieniem do prac w odległości mniejszej niż 5m, od skrajnych przewodów linii napowietrznych nN należy uzgodnić bezpieczne metody pracy ze Spółką Vattenfall Network Services Poland Sp. z o.o. w Gliwicach ul. Myśliwska 6.

Odległości powyższe dotyczą użycia dźwignic licząc odległość od najdalej wysuniętej części maszyny do skrajnego przewodu.

Prace ziemne należy prowadzić w ten sposób, aby nie naruszyć ustojów słupów linii jw. inaczej będą musiały być odbudowane kosztem i staraniem winnego ich uszkodzenia.

Ponadto informujemy, że na danym terenie mogą znajdować się urządzenia elektroenergetyczne i teletechniczne niebędące własnością Vattenfall Distribution Poland S.A.

Ważność uzgodnienia ustala się na okres dwóch lat, licząc od daty niniejszego pisma.

PEŁNOMOCCNIK
Vattenfall Distribution Poland Spółka Akcyjna
Sebastian Matuszczyk
Sebastian Matuszczyk

Załączniki: mapa 1 szt.
Faktura VAT

Kopia: UDD

Vattenfall Distribution Poland S.A.

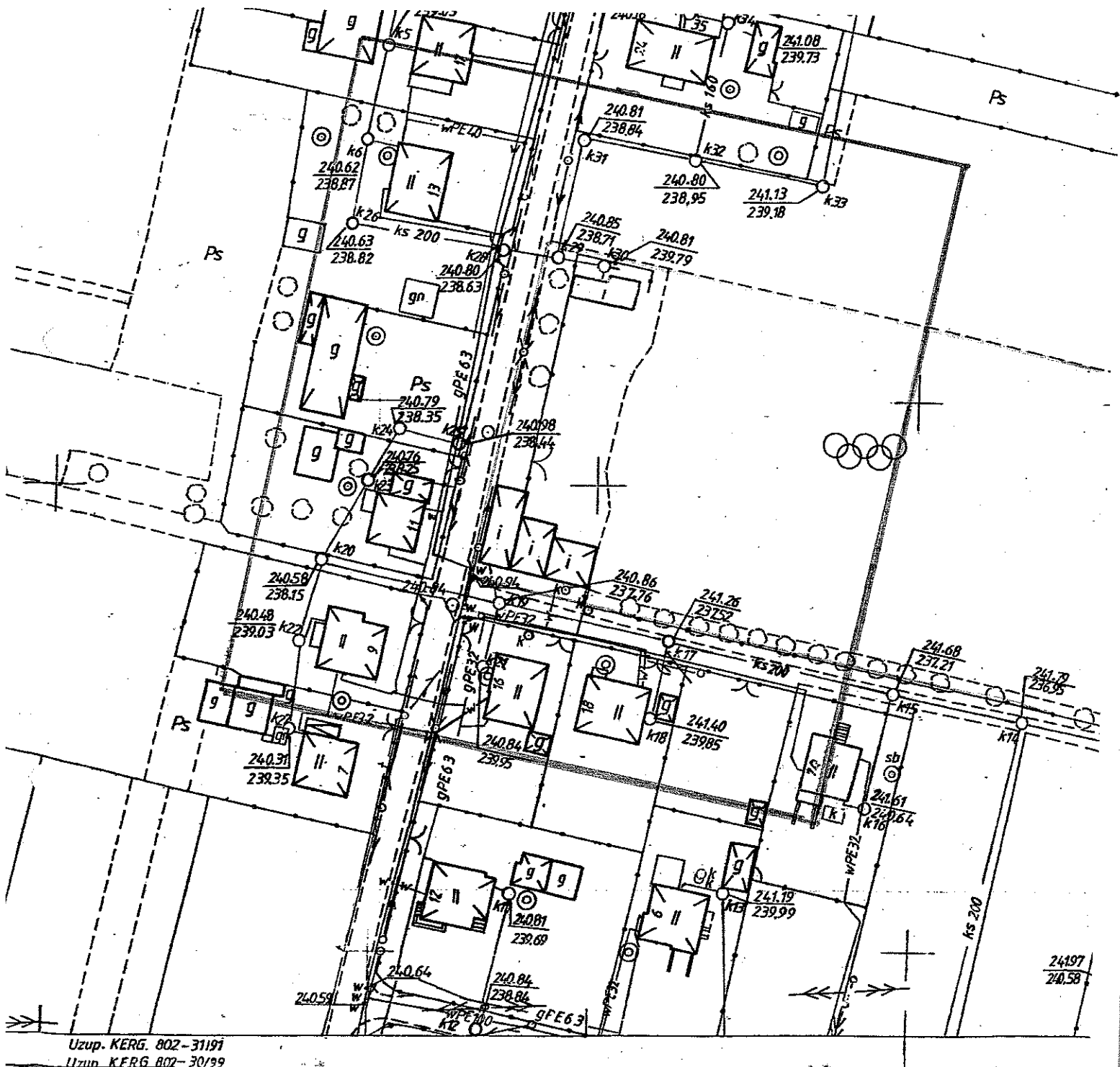
44-100 Gliwice, Polska · ul. Portowa 14a · Telefoniczna Obsługa Klientów TEL +48 32 303 0 303 · www.vattenfall.pl
NIP: 631-250-98-63 · REGON: 240535070 · Numer KRS: 0000267957 Sąd Rejonowy w Gliwicach X Wydział Gospodarczy KRS
Wysokość Kapitału Zakładowego 2 642 887 000,00 zł. Wpłacony w całości.

Woj.: śląskie
Gmina: Godów
Obręb: Gólkowice
Karta: 7

Kopia mapy zasadniczej

SKALA 1 : 1000
541.114.184

Ks.rob.: ST160/2009
KANCELARIA GOSPODARSTWA POWIATOWEGO
w Wodzisławiu Śl.
Wodzisław Śl., ul. Bogumińska 2
44-300 Wodzisław Śl.



Uzup. KERG. 802-31191
Uzup. KERG. 802-30/99

USŁUGI GEODEZYJNO-KARTOGRAFICZNE
"ACCORD"
Rajmund Tkocz
44-300 Wodzisław Śl., ul. Wąłowa 2
tel. 032/455 51 27, 501 491 760
NIP 647-101-02-25

GEODETA UPRAWNIONY
Rajmund Tkocz
ul. Polna 25, 44-340 Godów
zaśw. nr 6289 GUGIK
tel. 501 491 760

STAROSTWO POWIATOWE
w Wodzisławiu Śl.
ul. Bogumińska 2
44-300 Wodzisław Śl.

Minimalne odległości poziome od skrajnego przewodu
linii napowietrznej dolej i niepełnieizolowanej do nowo
projektowanego obiektu budowlanego winny wynosić dla:
linii WN - 1,5 m
linii SN - 2,2 m dla trudnodostępnych części obiektów,
linii TN - 3,2 m dla łatwodostępnych części obiektów,
linii nN - 1 m dla trudnodostępnych części obiektów,
linii nn - 2,5 m dla łatwodostępnych części obiektów.

Uzgodnia się pod warunkiem
zachowania klauzul
zawartych w naszym piśmie nr
UDD/SMT/5328/2009

PEŁNOMOCNIK
Vattenfall Distribution Poland Spółka Akcyjna
Sebastian Matuszczyk
Sebastian Matuszczyk
20.10.09



WOJEWODA ŚLĄSKI

STAROSTWO POWIATOWE
w Wodzisławiu Śl.
ul. Bogumińska 2
44-300 Wodzisław Śl.
Katowice 28 grudnia 2001 r.
APR. II.4/AZ/7131/776/2001

DECYZJA 776/01

Na podstawie art.13 i 14 ustawy z dnia 7 lipca 1994 r. Prawo budowlane (tekst jednolity Dz.U.Nr 106 z 2000 r. poz. 1126), i § 9 ust.1 rozporządzenia M.G.P.iB. z dnia 30.12.1994 r. w sprawie samodzielnych funkcji technicznych w budownictwie (Dz.U. Nr 8, poz. 38 z 1995 r.), w związku z art. 104 § 1 i 2 Kpa (tekst jednolity Dz.U. nr 98 z 2000 r. poz. 1071), po rozpatrzeniu wniosku Pani Joanny Korbel na podstawie dokumentów stwierdzających wymagane wykształcenie oraz praktykę zawodową oraz na podstawie pozytywnej oceny z egzaminu na uprawnienia budowlane złożonego przed Komisją egzaminacyjną powołaną Zarządzeniem Nr 160/99 z 19 sierpnia 1999 r. stwierdza się, że :

Pani magister inżynier architekt Joanna KORBEL
ur. dnia 25 lipca 1971 r. w Wodzisław Śląski
o t r z y m u j e
UPRAWNIENIA BUDOWLANE
bez ograniczeń
do projektowania
w specjalności: architektonicznej

Uzasadnienie

W związku z potwierdzeniem przez Komisję egzaminacyjną powołaną przez Wojewodę Śląskiego Zarządzeniem nr 160/99 z 19 sierpnia 1999 r., posiadania przez Panią mgr inż. arch Joannę Korbel wymaganego prawem wykształcenia na Wydziale Architektury na kierunku Architektura i Urbanistyka oraz praktyki zawodowej koniecznej do uzyskania uprawnień budowlanych w w/w specjalności i po uzyskaniu pozytywnego wyniku egzaminu na uprawnienia budowlane, orzeczono jak w sentencji.

Od niniejszej decyzji przysługuje odwołanie do Głównego Inspektora Nadzoru Budowlanego 00-926 Warszawa ul. Krucza 38/42, za pośrednictwem Wojewody Śląskiego w terminie 14 dni od daty otrzymania decyzji.

Otrzymują:

1. Pani Joanna Korbel
ul. Raciborska 363, 44-280 Rydułtowy
2. Główny Inspektor
Nadzoru Budowlanego
ul. Krucza 38/42, 00-926 Warszawa
3. a/a



WOJEWODA ŚLĄSKI
Zygmunt KONOPKA
DYREKTOR WYDZIAŁU ARCHITEKTURY
i Polityki Regionalnej

Za zgodność z oryginałem

mgr inż. Zbigniew PRUCNAL
Upewnienia budowlane do
projektowania bez ograniczeń.
Specjalność: architektonico-budowlana
Nr ewid.: 666/01 rzy
Katowice
pieczęć, podpis

15.12.01
data





WOJEWODA ŚLĄSKI

STAROSTWO POWIATOWE
w Wodzisławiu Śl.
ul. Bogumińska 2
44-300 Wodzisław Śl.
Katowice 17 grudnia 2001 r.
AG. II.4/AZ/7131/666/01

DECYZJA 666/01

Na podstawie art. 13 i 14 ustawy z dnia 7 lipca 1994 r. Prawo budowlane (tekst jednolity Dz.U.Nr 106 z 2000 r. poz. 1126), i § 9 ust.1 rozporządzenia M.G.P. i B. z dnia 30.12.1994 r. w sprawie samodzielnych funkcji technicznych w budownictwie (Dz.U. Nr 8, poz.38 z 1995 r.), w związku z art. 104 § 1 i 2 Kpa (tekst jednolity Dz.U. Nr 98 z 2000 r. poz. 1071), po rozpatrzeniu wniosku Pana Zbigniewa Prucnal na podstawie dokumentów stwierdzających wymagane wykształcenie oraz praktykę zawodową oraz na podstawie pozytywnej oceny z egzaminu na uprawnienia budowlane złożonego przed Komisją egzaminacyjną powołaną Zarządzeniem Nr 160/99 z 19 sierpnia 1999r. stwierdza się, że:

Pan magister inżynier budownictwa Zbigniew PRUCNAL

ur. dnia 26 kwietnia 1971 r. w Rybniku

otrzymuje

UPRAWNIENIA BUDOWLANE

bez ograniczeń do projektowania

w specjalności: konstrukcyjno-budowlanej


Uzasadnienie

W związku z potwierdzeniem przez Komisję egzaminacyjną powołaną przez Wojewodę Śląskiego Zarządzeniem nr 160/99 z 19 sierpnia 1999 r., posiadania przez Pana mgr inż. Zbigniewa Prucnal wymaganego prawem wykształcenia na Wydziale Budownictwa kierunku budownictwo w zakresie Konstrukcji Budowlanych i Inżynierskich oraz praktyki zawodowej koniecznej do uzyskania uprawnień budowlanych w w/w specjalności i po uzyskaniu pozytywnego wyniku egzaminu na uprawnienia budowlane, orzeczono jak w sentencji.

Od niniejszej decyzji przysługuje odwołanie do Głównego Inspektora Nadzoru Budowlanego 00-926 Warszawa ul. Krucza 38/42, za pośrednictwem Wojewody Śląskiego w terminie 14 dni od daty otrzymania decyzji.

Otrzymują:

1. Pan Zbigniew Prucnal
oś. Orłowiec 51/1, 44-280 Rydułtowy
2. Główny Inspektor
Nadzoru Budowlanego
ul. Krucza 38/42,
00-926 Warszawa
3. a/a



Za. WOJEWODY ŚLĄSKIEGO
Zygmunt KONCEP
DYREKTOR WYDZIAŁU ARCHITEKTURY
i Polityki Regionalnej

Za zgodność z oryginałem

mgr inż. Zbigniew PRUCNAL
Uprawnienia budowlane do
projektowania bez ograniczeń.
Specjalność konstrukcyjno-budowlana
Nr. świad. 666/01 Katowice
pieczęć, podpis

15/12/01
data



WOJEWODA ŚLĄSKI

STAROSTWO POWIATOWE
w Wodzisławiu Śl.
ul. Bogumińska 2
44-300 Wodzisław Śl.

Katowice, 13 maja 2002 r.
AG.II.4/ZO/7131-2/248/02

DECYZJA NR 248/02

Na podstawie art.13 i 14 ustawy z dnia 7 lipca 1994 r. Prawo budowlane (tekst jednolity Dz.U.Nr 106 z 2000 r. poz.1126), i § 9 ust.1 rozporządzenia M.G.P.I.B. z dnia 30.12.1994 r. w sprawie samodzielnych funkcji technicznych w budownictwie (Dz.U.Nr 8, poz.38 z 1995 r.), w związku z art.104 § 1 i 2 Kpa (tekst jednolity Dz.U.Nr 98 z 2000 r. poz.1071), po rozpatrzeniu wniosku Pana Adama SOBEL na podstawie dokumentów stwierdzających wymagane wykształcenie oraz praktykę zawodową oraz na podstawie pozytywnej oceny z egzaminu na uprawnienia budowlane złożonego przed Komisją egzaminacyjną powołaną Zarządzeniem Nr 160/99 z 19 sierpnia 1999 r. stwierdza się, że:

Pan mgr inż. elektr. Adam SOBEL
ur. dnia 17 listopada 1954 r. w Wodzisławiu Śląskim
otrzymuje
UPRAWNIENIA BUDOWLANE
bez ograniczeń
do projektowania i kierowania robotami budowlanymi w specjalności:
instalacyjnej w zakresie sieci, instalacji i urządzeń:
elektrycznych i elektroenergetycznych

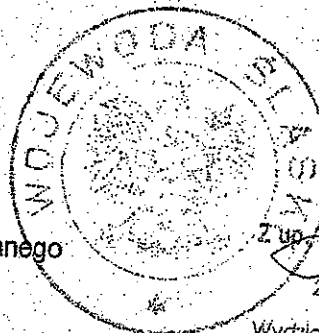
Uzasadnienie

W związku z potwierdzeniem przez Komisję egzaminacyjną powołaną przez Wojewodę Śląskiego Zarządzeniem nr 160/99 z 19 sierpnia 1999 r., posiadania przez Pana Adama SOBEL wymaganego prawem wykształcenia na Politechnice Śląskiej Wydział Elektryczny w zakresie elektrotechniki oraz praktyki zawodowej koniecznej do uzyskania uprawnień budowlanych w w/w specjalności i po uzyskaniu pozytywnego wyniku egzaminu na uprawnienia budowlane, orzeczono jak w sentencji.

Od niniejszej decyzji przysługuje odwołanie do Głównego Inspektora Nadzoru Budowlanego 00-926 Warszawa, ul. Krucza 38/42, za pośrednictwem Wojewody Śląskiego w terminie 14 dni od daty otrzymania decyzji.

Otrzymują:

1. Pan Adam SOBEL
ul. Kąkoiłowa 14
44-307 Wodzisław Śląski
2. Główny Inspektor Nadzoru Budowlanego
ul. Krucza 38/42, 00-926 Warszawa
3. a/a

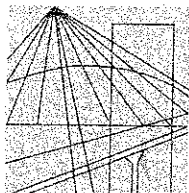


Z up. WOJEWODY ŚLĄSKIEGO
Zygmunt Konojka
DYREKTOR
Wydziału Rozwoju Regionalnego

Za zgodność z oryginałem

mgr inż. Zbigniew PRUCNAL
Uprawnienia budowlane do
projektowania bez ograniczeń
Specjalność: konstrukcyjno-budowlana
Nr. świad. 22600/2000 Katowice
pieczęć, podpis

15 M 02
data



Ś L Ą S K A
O K R Ę G O W A
I Z B A
I N Ż Y N I E R Ó W
B U D O W N I C T W A

Katowice, 17 listopada 2009 r.

Pani/Pan **Zbigniew Prucnal**
ul. Orłowiec 51/1
44-280 Rydułtowy


ZAŚWIADCZENIE

Pani/Pan **Prucnal Zbigniew**

jest członkiem Śląskiej Okręgowej Izby Inżynierów
Budownictwa o numerze ewidencyjnym **SLK/BO/3202/02**
i posiada wymagane ubezpieczenie od odpowiedzialności
cywilnej.

Niniejsze zaświadczenie jest ważne do dnia 31.12.2010 r.


PRZEWODNICZĄCY RADY
ŚLĄSKIEJ OKRĘGOWEJ IZBY INŻYNIERÓW BUDOWNICTWA

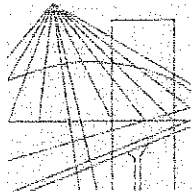

mgr inż. Stefan Czarniecki

ZA ZGODNOŚĆ Z ORYGINAŁEM

15.12.09
data

mgr inż. Zbigniew PRUCNAL
Uprawnienie budowlane do
projektowania bez ograniczeń.
Specjalność konstrukcyjno-budowlana
Nr ewid.: 6888 U.W. - Katowice





Ś L Ą S K A
O K R Ę G O W A
I Z B A
I N Ż Y N I E R Ó W
B U D O W N I C T W A

Katowice, 13 lutego 2009 r.

Pani/Pan **Adam Sobel**
ul. Kąkolowa 14
44-307 Wodzisław Śląski

Z A Ś W I A D C Z E N I E

Pani/Pan **Sobel Adam**

jest członkiem Śląskiej Okręgowej Izby Inżynierów
Budownictwa o numerze ewidencyjnym **SLK/IE/9428/03**
i posiada wymagane ubezpieczenie od odpowiedzialności
cywilnej.

Niniejsze zaświadczenie jest ważne do dnia 28.02.2010 r.


PREZYDENT RADY
IZBY INŻYNIERÓW BUDOWNICTWA

mgr inż. Andrzej Górniewicz

ZA ZGODNOŚĆ Z ORYGINAŁEM

PRUCNAŁ
Uprawnienia budowlane do
projektowania bez ograniczeń
Specjalność: konstrukcyjno-budowlana
Nr ewid. 6650/15 U.W. - Katowice

15.11.09
data



ŚLĄSKA OKRĘGOWA IZBA ARCHITEKTÓW
OKRĘGOWA RADA IZBY

Katowice, dnia 8 października 2009 roku

Nr zaświadczenia: 1593/X/2009

ZASWIADCZENIE

Śląska Okręgowa Izba Architektów zaświadcza, że mgr inż. arch. JOANNA KORBEL zamieszkała: ul. RACIBORSKA 363, 44-280 RYDULTOWY, posiadająca uprawnienia do pełnienia samodzielnych funkcji technicznych w budownictwie w specjalności architektonicznej bez ograniczeń o numerze ewidencyjnym 776/01 jest wpisana na liście członków Śląskiej Okręgowej Izby Architektów pod numerem SL-1064.
Zaświadczenie ważne jest do końca stycznia 2010.



PRZEWODNICZĄCY
ŚLĄSKIEJ OKRĘGOWEJ RADY
IZBY ARCHITEKTÓW

arch. Michał Buszek

ZA ZGODNOŚĆ Z ORYGINAŁEM

15.12.09
data

mgr inż. Zbigniew PRUCNAL
Uprawnienia budowlane do
projektowania i nadzoru
Specjalność: konstrukcyjno-budowlana
Nr ewid.: 536/01 U.W. - Katowice

