

**KOPIA MAPY ZASADNICZEJ**

SKALA 1:500	GODŁO MAPY: 55-32 (8-b)
Woj: śląskie	Nr rej: 1157 KW:
Powiat: wodzisławski	Działka: 1384/153 Bi
Gmina: Godów	
Obreb: Skrzyszów	
Mapa: 4	
Właściciel: Gmina Godów - Mięsie Komunalne	
Wojt Gminy Godów	
Sporządzono: Wodzisław Śl. 2009-11-20	
Ks rob: 160/2009	KERG: 778-400/2009

**MAPA SŁUŻY DO CELÓW PROJEKTOWYCH**

- zakres pomiaru
  - granica strefy planu zagospodarowania przestrzennego
  - przewód elektroenergetyczny
  - przewód wodociągowy
  - przewód telekomunikacyjny
  - granica działki
- Mapę numeryczną sporządzono po zeskanowaniu i zwektoryzowaniu mapy zasobniczej z PODGIK
- Nie wyklucza się istnienia w terenie innych nie wykazanych na niniejszej mapie urządzeń podziemnych, które nie były zgłoszone do inwentaryzacji lub o których brak jest informacji w instytucjach branżowych

USŁUGI GEODEZYJNO-KARTOGRAFICZNE  
**"ACCORD"**  
*Rajmunda Tkocz*  
 44-300 Wodzisław Śl., ul. Wąłowa 2  
 tel. 032/455 51 27 501 491 760  
 NIP 647-101-02-25

GEODETA UPRAWNIONY  
*Rajmunda Tkocz*  
 ul. Polna 25, 44-340 Godów  
 zaśw. nr 6289 GUGIK  
 tel. 501 491 760

GEODETA  
*całkow. Agnieszka Tkocz*  
 mgr inż. Agnieszka Tkocz

- LEGENDA:**
- W- Projektowana wiata wielofunkcyjna
  - 1 - Istniejący teren utwardzony
  - 2 - Projektowana powierzchnia trawniasta (zielen)
  - 3 - Istniejące miejsce do gromadzenia odpadów stałych-kontener

**BILANS TERENU:**

Powierzchnia działki nr 1384/153 - 2 862 m<sup>2</sup>  
 Istniejąca powierzchnia zabudowy: 140 m<sup>2</sup>  
 Projektowana powierzchnia zabudowy: 140 + 148,2 = 288,2 m<sup>2</sup>  
 Istniejąca powierzchnia utwardzona: 908 m<sup>2</sup>  
 Projektowana powierzchnia trawniasta (zielen): 1 673,8 m<sup>2</sup>

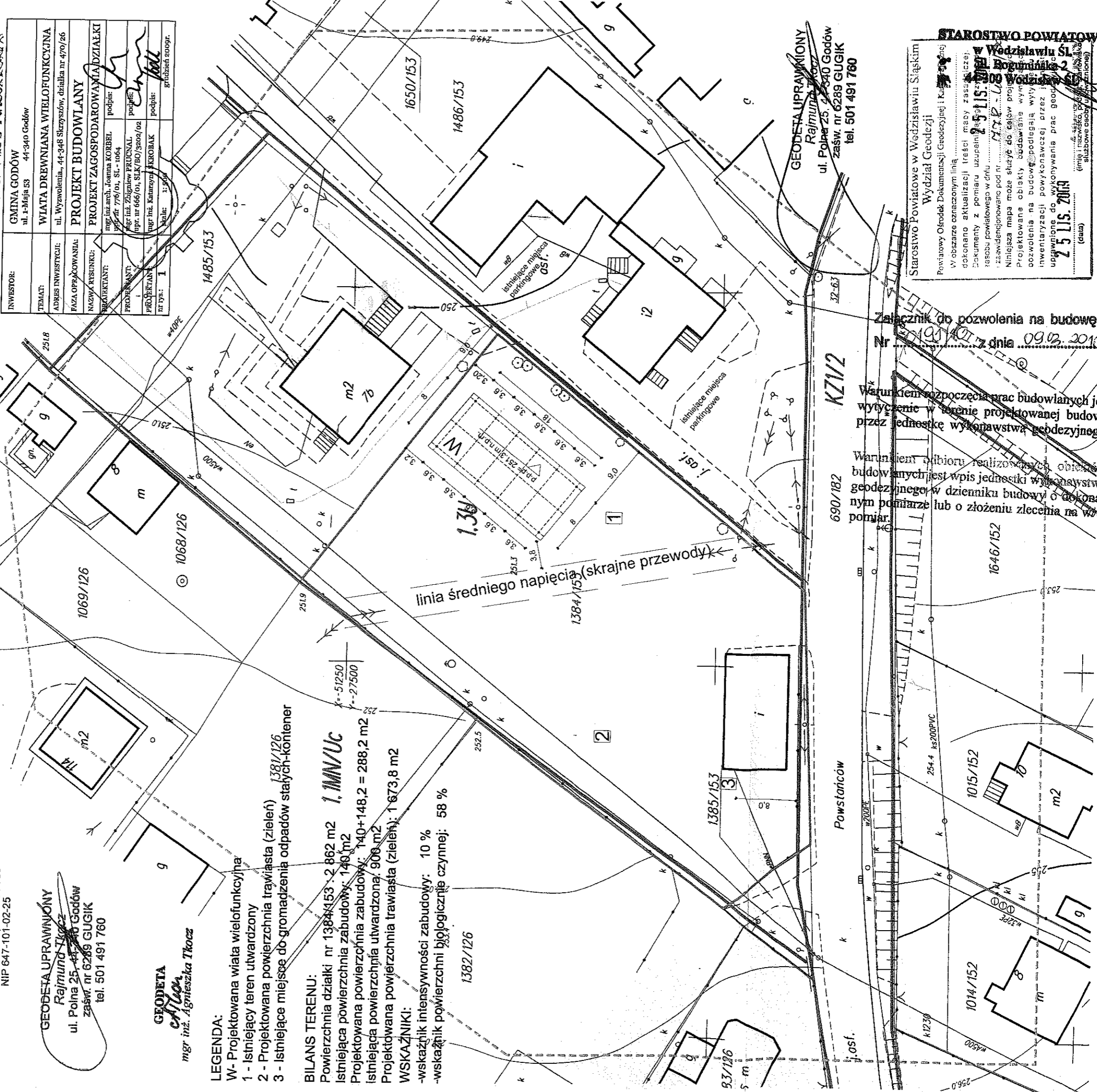
**WSKAŹNIKI:**

- wskaźnik intensywności zabudowy: 10 %
- wskaźnik powierzchni biologicznie czynnej: 58 %

Szkie orientacyjny  
 Skala 1:10000



INWESTOR:	GMINA GODÓW ul. 1-Maja 53 44-340 Godów
TEMAT:	WIATA DREWNIANA WIELOFUNKCYJNA
ADRES INWESTYCJI:	ul. Wywolenia, 44-348 Skrzyszów, działka nr 470/26
KLASA OPYKOWANIA:	PROJEKT BUDOWLANY
NAZWA KONSUKTU:	PROJEKT ZAGOSPODAROWANIA DZIAŁKI
WYKONAWCA:	mgr inż. arch. Joanna KORBEL ul. Polna 25, 44-340 Godów podpis: <i>[Signature]</i>
PROJEKTANT:	mgr inż. Zbigniew PRUCNAL ul. Polna 25, 44-340 Godów podpis: <i>[Signature]</i>
PRÓBNIK:	mgr inż. Katarzyna SKROBAK ul. Polna 25, 44-340 Godów podpis: <i>[Signature]</i>
WYKONAWCA:	mgr inż. Agnieszka Tkocz ul. Polna 25, 44-340 Godów podpis: <i>[Signature]</i>



690/182

KZ1/2

Powstańców

GEODETA UPRAWNIONY  
*Rajmunda Tkocz*  
 ul. Polna 25, 44-340 Godów  
 zaśw. nr 6289 GUGIK  
 tel. 501 491 760

Załącznik do pozwolenia na budowę  
 Nr 191/2010 z dnia 09.02.2010

Warunkiem rozpoczęcia prac budowlanych jest wytyczenie w terenie projektowanej budowli przez jednostkę wykonawstwa geodezyjnego.

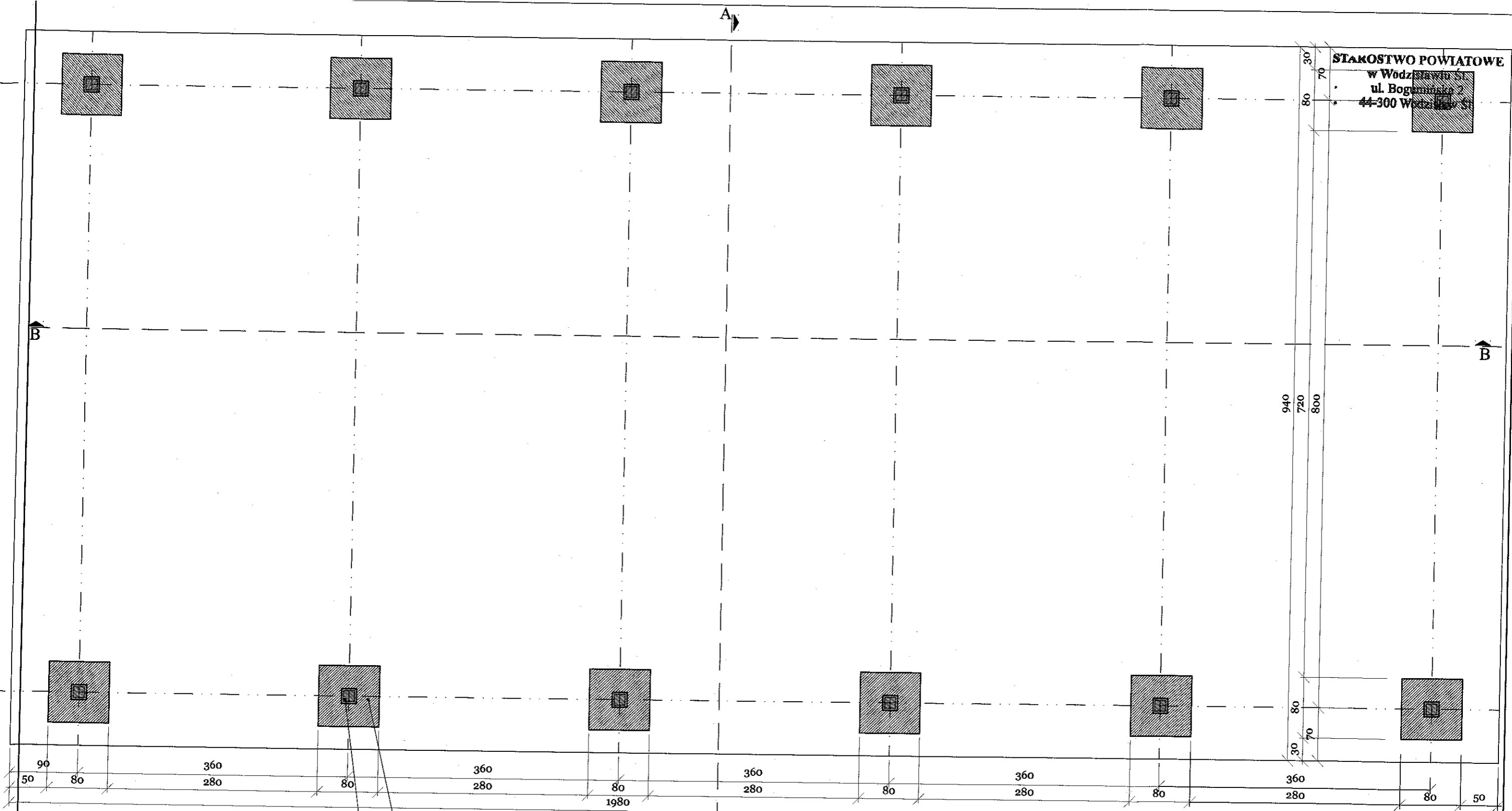
Warunkiem odbioru realizowanych obiektów budowlanych jest wpis jednostki wykonawstwa geodezyjnego w dzienniku budowy o dokonanym pomiarze lub o złożeniu zlecenia na w/w pomiar.

STAROSTWO POWIATOWE  
 Wodzisław Śl.  
 Wydział Geodezji

Powiatowy Ośrodek Dokumentacji Geodezyjnej i Kartograficznej  
 Wykonano aktualizację treści mapy zasobniczej. Dokumenty z pomiaru uzupełniono o 25.11.2009. Dokumenty z pomiaru uzupełniono o 25.11.2009. Należy pamiętać, że niniejsza mapa może służyć do celów projektowych. Projektowane obiekty budowlane wymagają pozwolenia na budowę. Podlegała wytyczeniu inwentaryzacji powykonywanej przez uprawnionego do wykonywania prac geodezyjnych (imię i nazwisko, podpis, data) 25.11.2009 (data)

Starostwo Powiatowe w Wodzisławiu Śląskim  
 Wydział Geodezji  
 Powiatowy Ośrodek Dokumentacji Geodezyjnej i Kartograficznej  
 Wykonano aktualizację treści mapy zasobniczej. Dokumenty z pomiaru uzupełniono o 25.11.2009. Dokumenty z pomiaru uzupełniono o 25.11.2009. Należy pamiętać, że niniejsza mapa może służyć do celów projektowych. Projektowane obiekty budowlane wymagają pozwolenia na budowę. Podlegała wytyczeniu inwentaryzacji powykonywanej przez uprawnionego do wykonywania prac geodezyjnych (imię i nazwisko, podpis, data) 25.11.2009 (data)

Geodeta Powiatowy  
 Agnieszka Tkocz



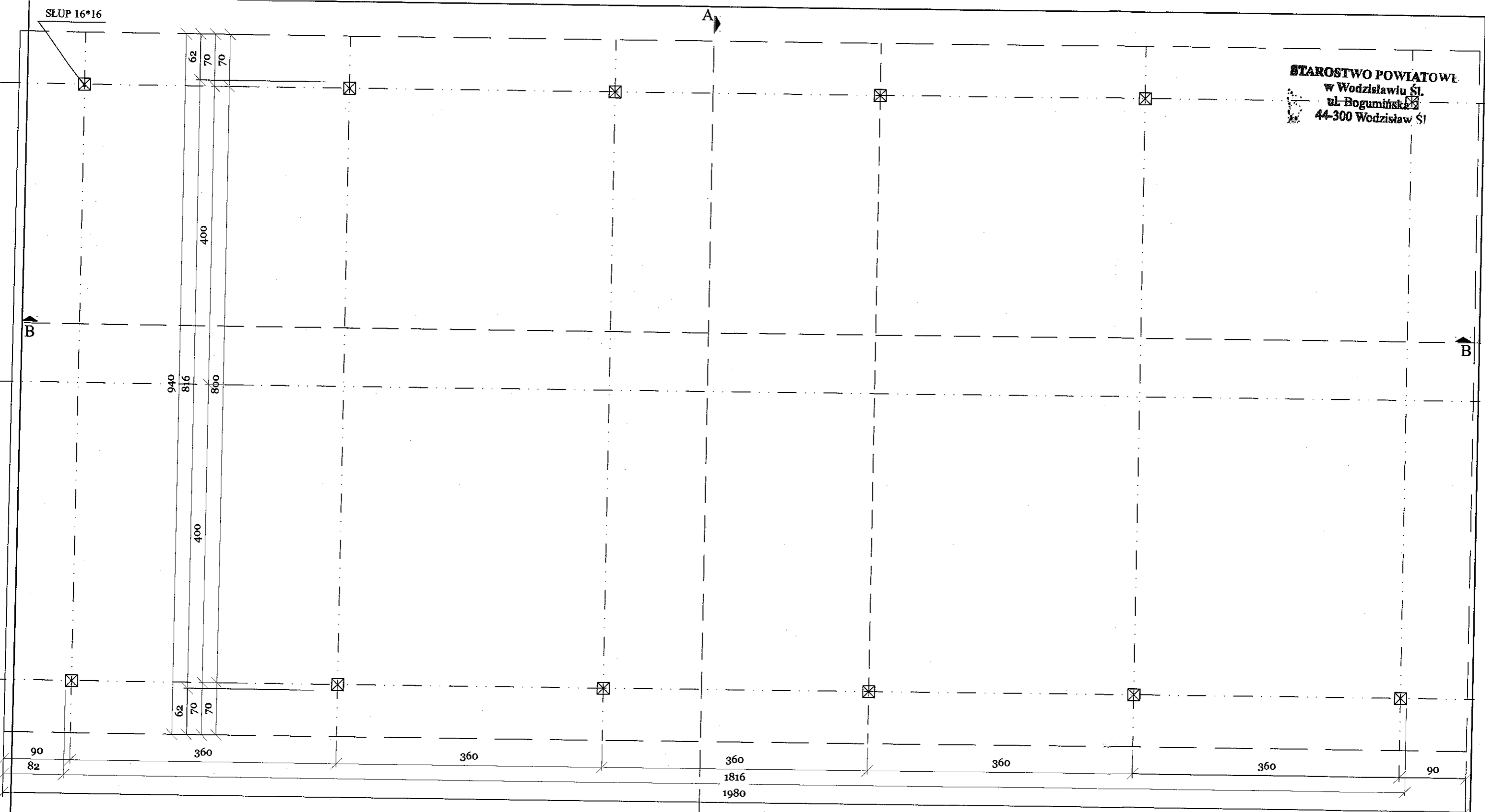
STAROSTWO POWIATOWE  
 w Wodzisławiu Śląskim  
 ul. Bogumińska 2  
 44-300 Wodzisław Śląski

STOPA ŻELBETOWA 80\*80cm, wys. 30cm  
 zbrojona siatką Ø12 co 14 cm  
 wg. rys. konstrukcyjnego

SŁUPEK 20\*20 żelbetowy  
 zbrojony 4\*Ø12, strzemiona Ø6 co 10 cm  
 wg. rys. konstrukcyjnego

BETON B-20  
 STAL 18G2

INWESTOR:	GMINA GODÓW ul. 1-Maja 53 44-340 Godów	
TEMAT:	WIATA DREWNIANA WIELOFUNKCYJNA	
ADRES INWESTYCJI:	ul. Wyzwolenia, 44-348 Skrzyszów, działka nr 1384/153	
FAZA OPRACOWANIA:	PROJEKT BUDOWLANY	
NAZWA RYSUNKU:	RZUT FUNDAMENTÓW	
PROJEKTANT:	mgr inż. arch. Joanna KORBEL upr. nr 776/01, SL-1064	podpis: <i>JK</i>
PROJEKTANT:	mgr inż. Zbigniew PRUCNAL upr. nr 666/01, SLK/BO/3202/02	podpis: <i>ZP</i>
PROJEKTANT:	mgr inż. Katarzyna SKROBAK	podpis: <i>KS</i>
nr rys.:	2	skala: 1:50 data: grudzień 2009r.



STAROSTWO POWIATOWE  
w Wodzisławiu Śl.  
ul. Bogumińska 44  
44-300 Wodzisław Śl.

INWESTOR:	GMINA GODÓW ul. 1-Maja 53 44-340 Godów	
TEMAT:	WIATA DREWNIANA WIELOFUNKCYJNA	
ADRES INWESTYCJI:	ul. Wyzwolenia, 44-348 Skrzyszów, działka nr 1384/153	
FAZA OPRACOWANIA:	PROJEKT BUDOWLANY	
NAZWA RYSUNKU:	RZUT PRZYZIEMIA	
PROJEKTANT:	mgr inż. arch. Joanna KORBEL upr. nr 776/01, SL-1064	podpis: <i>Joanna Korbela</i>
PROJEKTANT:	mgr inż. Zbigniew PRUCNAŁ upr. nr 666/01, SLK/BO/3202/02	podpis: <i>Zbigniew Prucnał</i>
PROJEKTANT:	mgr inż. Katarzyna SKROBAK	podpis: <i>Katarzyna Skrobak</i>
nr rys.:	3	skala: 1:50 data: grudzień 2009r.

STAROSTWO POWIATOWE  
w Wodzisławiu Śląskim  
ul. Bogumińska 2  
44-300 Wodzisław Śląski

62

816

940

62




35°

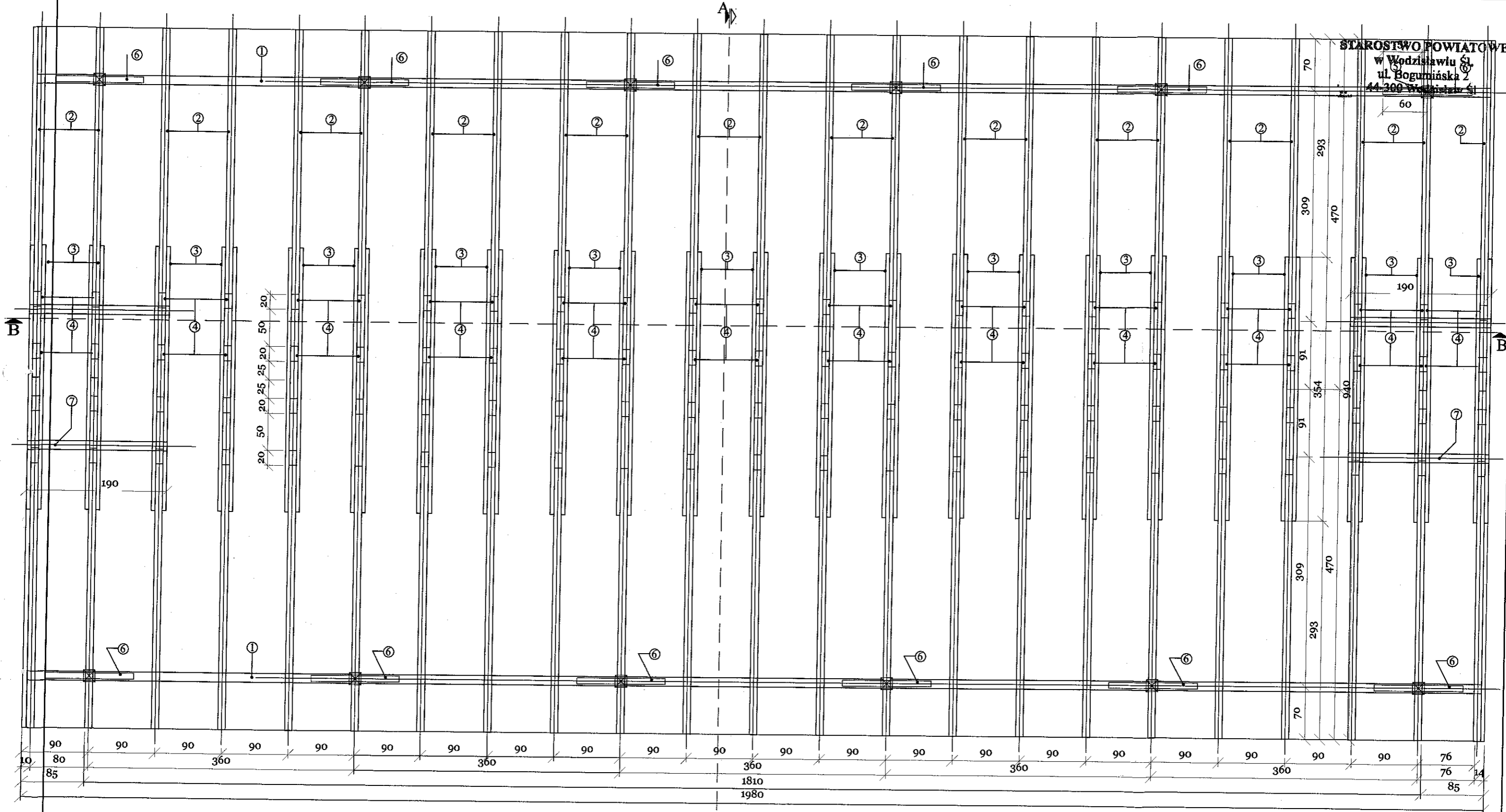
35°

82

1816  
1980

82

INWESTOR:	GMINA GODÓW ul. 1-Maja 53 44-340 Godów	
TEMAT:	WIATA DREWNIANA WIELOFUNKCYJNA	
ADRES INWESTYCJI:	ul. Wyzwolenia, 44-348 Skrzyszów, działka nr 1384/153	
FAZA OPRACOWANIA:	PROJEKT BUDOWLANY	
NAZWA RYSUNKU:	RZUT DACHU	
PROJEKTANT:	mgr inż. arch. Joanna KORBEL upr. nr 776/01, SL - 1064	podpis: 
PROJEKTANT:	mgr inż. Zbigniew PRUCNAL upr. nr 666/01, SLK/BO/3202/02	podpis: 
PROJEKTANT:	mgr inż. Katarzyna SKROBAK	podpis: 
nr rys.:	4	skala: 1: 50
		data: grudzień 2009r.



A

DREWNO KLASA C 24  
nachylenie połaci dachowej : 35°

WYKAZ PRZEKROJÓW	
1.	murlata 14x24
2.	krokiew 10x20
3.	kleszcze 2 * 5x18
4.	przewiazki 10x18x20
5.	słup 16x16
6.	miec 14x14
7.	platek 10x18
8.	słupek 12x12

UWAGA!  
szczegółowe zestawienie  
w opisie technicznym

Uwaga - zestawienie więźby dachowej  
w opisie technicznym str. 20

INWESTOR:	GMINA GODÓW ul. 1-Maja 53 44-340 Godów	
TEMAT:	WIATA DREWNIANA WIELOFUNKCYJNA	
ADRES INWESTYCJI:	ul. Wyzwolenia, 44-348 Skrzyszów, działka nr 1384/153	
FAZA OPRACOWANIA:	PROJEKT BUDOWLANY	
NAZWA RYSUNKU:	RZUT WIĘZBY DACHOWEJ	
PROJEKTANT:	mgr inż. arch. Joanna KORBEL upr. nr 776/01, SL - 1064	podpis: <i>[Signature]</i>
PROJEKTANT:	mgr inż. Zbigniew PRUCNAL upr. nr 666/01, SLK/BO/3202/02	podpis: <i>[Signature]</i>
PROJEKTANT:	mgr inż. Katarzyna SKROBAK	podpis: <i>[Signature]</i>
nr rys.:	5	skala: 1: 50
		data: grudzień 2009r.