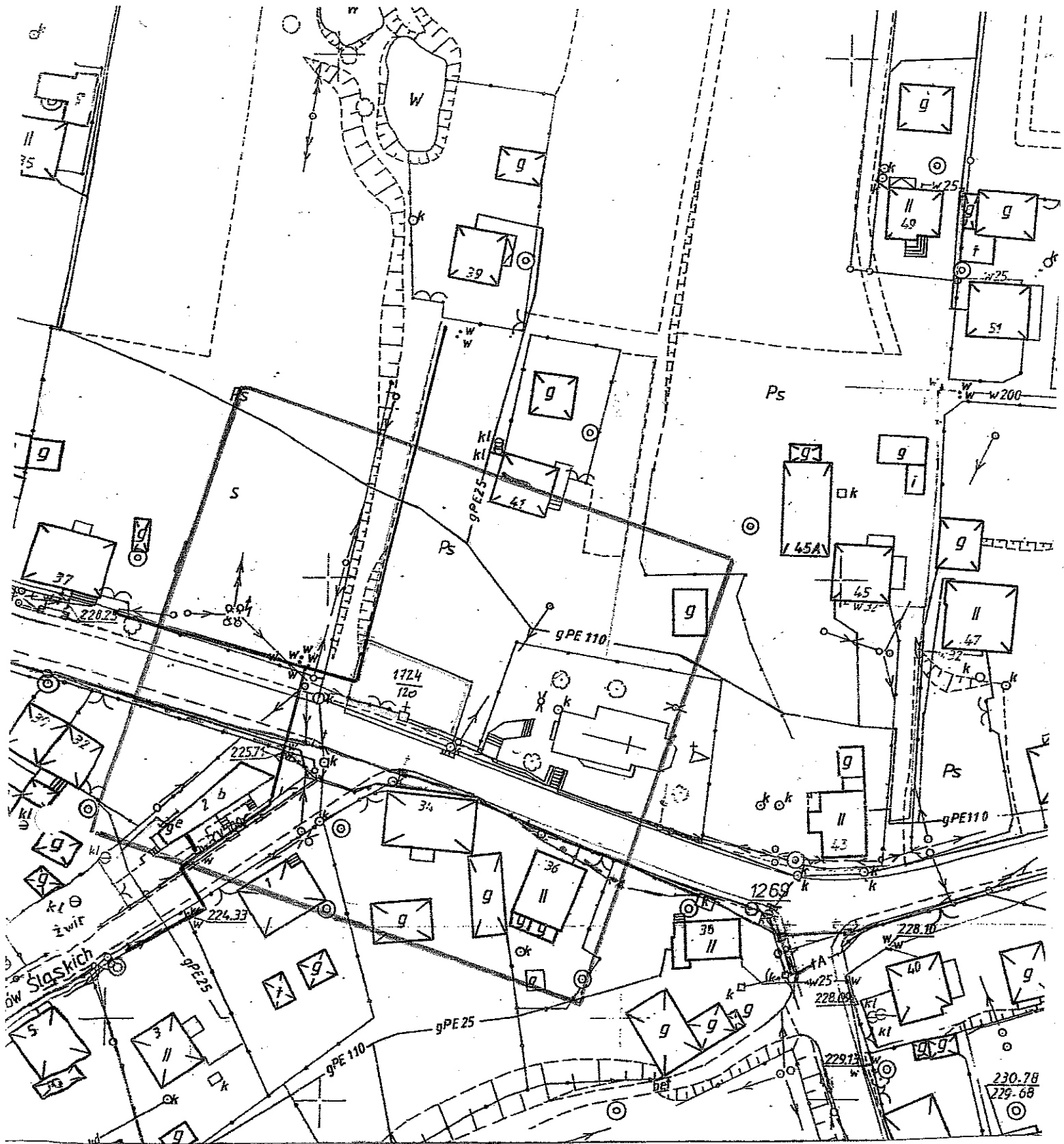


Woj.: śląskie
Gmina: Godów
Obręb: Gólkowice
Karta: 5

Kopia mapy zasadniczej
SKALA 1: 1000
541, 114, 182.

Ks.rob.: 160/2009
Biuro Powiatowe
w Wodzisławiu Śl.
Wodzisław Śl: 05-10-2009
gumińska 2
44-300 Wodzisław Śl.



USŁUGI GEODEZYJNO-KARTOGRAFICZNE
"ACCORD"
Rajmund Tkocz
44-300 Wodzisław Śl., ul. Wajowa 2
tel. 032/455 51 27, 501 491 760
NIP 647-101-02-25

GEODETA UPRAWNIONY
Rajmund Tkocz
ul. Polna 25, 44-340 Godów
zaśw. nr 6289 GUGIK
tel. 501 491 760

STAROSTWO POWIATOWE

w Wodzisławiu Śl.
ul. Bogumińska 2
44-300 Wodzisław Śl.

Telekomunikacja Polska SA
Obszar Eksploatacji w Opolu
ul. Sosnkowskiego 20, 45-241 Opole
tel. 077 403 12 00, fax: 077 466 70 50

— kanalizacja telefoniczna
— telefoniczny kabel ziemny
Wypłeno do celów projektowych

28.10.2009.

Andrzej Wlazarczyk
Dział Zarządzania
Zasobami Fizycznymi Sieci

Górnośląska Spółka Gazownictwa sp. z o.o.
Oddział Zakład Gazowniczy w Zebzru

Rozdzielnia Gazu w Wodzisławiu Śląskim
ul. Rybnicka 12, 44-300 Wodzisław Śląski
tel. 032 455 24 02, 032 455 39 72
fax 032 455 58 39
NIP 848 23 70 513
KRS 0000138137, REGON 277456610

zapytano siec gazowa
rozdzielczą

Rozdzielnia Gazu
w Wodzisławiu Śląskim
Mistrz

[Signature]
Tomasz Odrozek

02.XI.09.

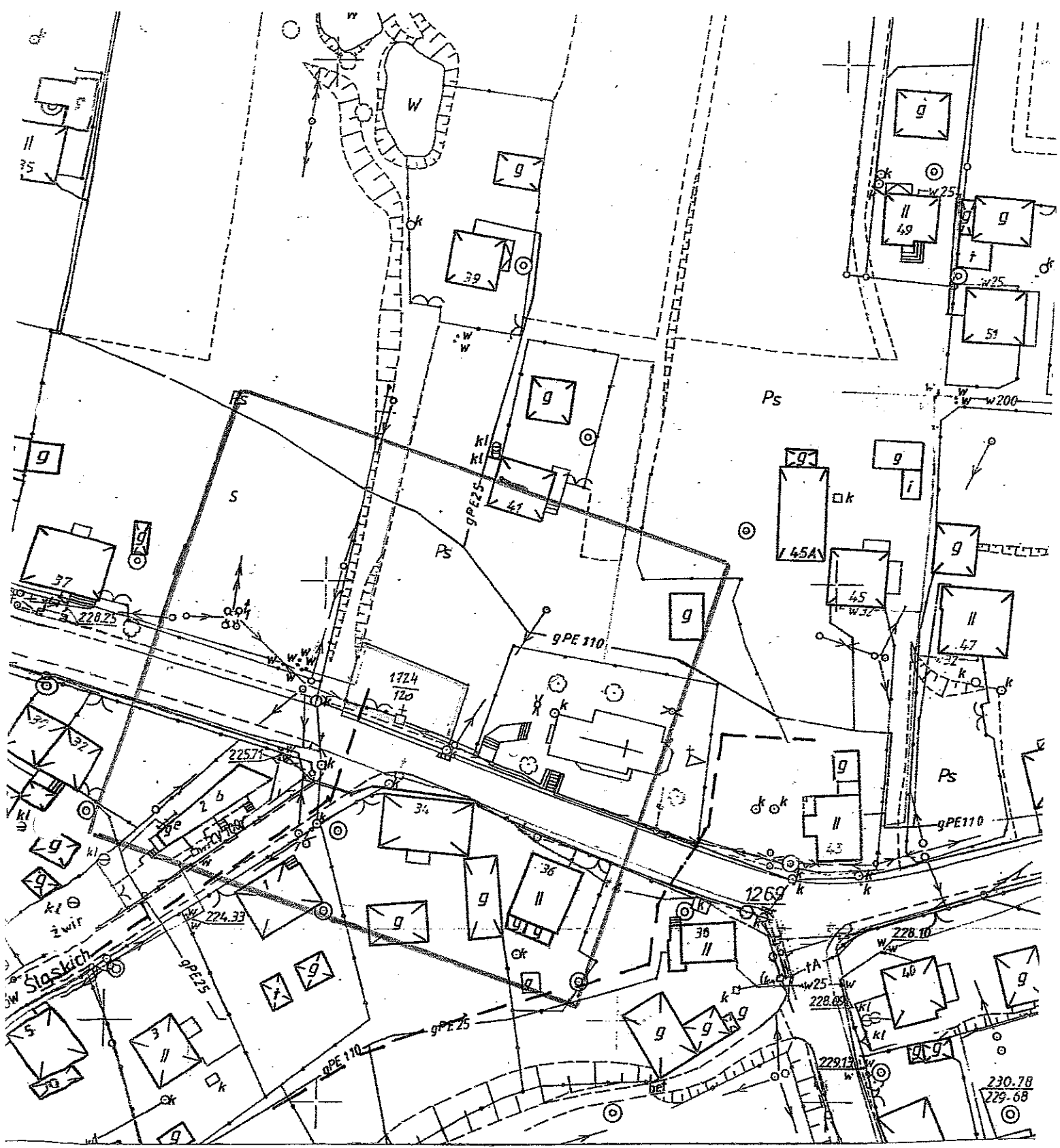
<input type="checkbox"/>	istniejąca sieć wodociągowa
<input checked="" type="checkbox"/>	istniejąca sieć kanalizacji sanitarnej
<input checked="" type="checkbox"/>	inne
zobowiązuje do oddalenia od sieci wod. - kan. min. _____	
Nie wykonuje się pomiarów twardości w instalacjach zewnętrznych sieci wod. - kan.	
Czynności związane z pomiarami twardości przez okres nie dłuższy niż 2 lata.	
Data wykonania: 2009.11.09	
Wprowadzenie danych do aktualnej mapy zasobów	
Przedsiębiorstwo Wodociągów i Kanalizacji Spółka z o.o. 44-300 Wodzisław Śl. ul. Markłowicka 15	

Woj.: śląskie
Gmina: Godów
Obręb: Gólkowice
Karta 5

Kopia mapy zasadniczej

SKALA 1 : 1000
541. 114. 182.

Ks.rob.: 160/2009 TWO POWIATOWE
w Wodzisławiu Śl.
Wodzisław Śl: 05 10 29 009
ul. Rybacka 2
44-300 Wodzisław Śl



USŁUGI GEODEZYJNO-KARTOGRAFICZNE
"ACCORD"
Rajmund Tkocz
44-300 Wodzisław Śl., ul. Wałowa 2
tel. 032/455 51 27, 501 491 760
NIP 647-101-02-25

GEODETA UPRAWNIONY
Rajmund Tkocz
ul. Polna 25, 44-340 Godów
zaśw. nr 6289 GUGIK
tel. 501 491 760

Jastrzębski Zakład
Wodociągów i Kanalizacji S.A. STAROSTWO POWIATOWE
ul. Podhalańska 7, tel. 032/ 4787 777 w Wodzisławiu Śl.
4787 778, fax 4787 779 ul. Bogumińska 2
44-335 Jastrzębie Zdrój 44-300 Wodzisław Śl.
NIP 633-00-15-717

Zabrania się prowadzenia robót ziemnych sprzętem zmechanizowanym w odległości mniejszej niż 2,5 m z obu stron od zlokalizowanych przekopami kontrolnymi sieci wod. - kan.

W razie zaistnienia jakiegokolwiek kolizji z sieciami wod-kan należy zgłosić się do JZWK S.A. w celu ustalenia warunków jej zabezpieczenia lub przekładki

Wszelkie obiekty ułożyć w odległości 2,5 m.....

od sieci wod.-kan. JZWK S.A.
Prace ziemne w pobliżu naszych sieci wod-kan należy prowadzić ręcznie pod nadzorem JZWK S.A.

Przez określony na planie teren przebiegają obce sieci wod.-kan., których przebieg należy uzgodnić z ich właścicielem
PNiK Nadejnow Śląski

PRZEZ OKREŚLONY NA PLANIE TEREN
SIEĆ PRZEBIEGAJĄ SIECI WOD - KAN

- wodociąg X
- kanalizacja sanitarna - - -
- kanalizacja deszczowa X
Data 19.10.2008v Podpis mer inż. Bronisław Gowin

KIEROWNIK
Działu Technicznego

N trakcie realizacji, przebieg orientacyjny,
zlokalizować w terenie

Gliwice, dnia 20 października 2009
UDD/SMT/5327/2009

STAROSTWO POWIATOWE
VATTENFALL
w Wodzisławiu Śl.
ul. Bogumińska 2
44-300 Wodzisław Śl.

Usługi Geodezyjno-Kartograficzne "ACCORD"
Rajmund Tkocz
ul. Wałowa 2
44-300 Wodzisław Śląski

**Dotyczy: wniosku o naniesienie uzbrojenia terenu - pod projekt wiaty - parkingu
w przy ul. 1go Maja w Gołkowicach.**

Odpowiadając na pismo z dnia 15-10-2009 informujemy, że na wskazanym terenie nie posiadamy urządzeń elektroenergetycznych WN i teletechnicznych.

Na załączonym planie naniesiono orientacyjne przebiegi linii napowietrznych SN oraz kabli nN wraz z klauzulami informacyjnymi, do których należy się bezwzględnie stosować.

Istniejące na wskazanym terenie linie napowietrzne nN należy zinwentaryzować we własnym zakresie.

Wszelkie zbliżenia i skrzyżowania projektowanej inwestycji z naszymi urządzeniami należy wykonać zgodnie z przepisami i normami BHP i PBUE .

Dokładne położenie naniesionych kabli (w miejscach kolizji) należy ustalić za pomocą przekopów kontrolnych, wykonanych ręcznie (bez użycia sprzętu mechanicznego).

Należy wystąpić o nadzór nad prowadzonymi robotami do Spółki Vattenfall Network Services Poland Sp. z o.o. w Gliwicach, ul. Myśliwska 6.

Ponadto informujemy, że na danym terenie mogą znajdować się urządzenia elektroenergetyczne i teletechniczne niebędące własnością Vattenfall Distribution Poland S.A.

Ważność uzgodnienia ustala się na okres dwóch lat, licząc od daty niniejszego pisma.

PEŁNOMOCCNIK
Vattenfall Distribution Poland Spółka Akcyjna
Sebastian Matuszczyk
Sebastian Matuszczyk

Załączniki: mapa 1szt.
Faktura VAT

Kopia: UDD

Vattenfall Distribution Poland S.A.

44-100 Gliwice, Polska • ul. Portowa 14a • Telefoniczna Obsługa Klientów TEL +48 32 303 0 303 • www.vattenfall.pl
NIP: 631-250-98-63 • REGON: 240535070 • Numer KRS: 0000267957 Sąd Rejonowy w Gliwicach X Wydział Gospodarczy KRS
Wysokość Kapitału Zakładowego 2 642 887 000,00 zł. Wpłacony w całości.

10/10/10

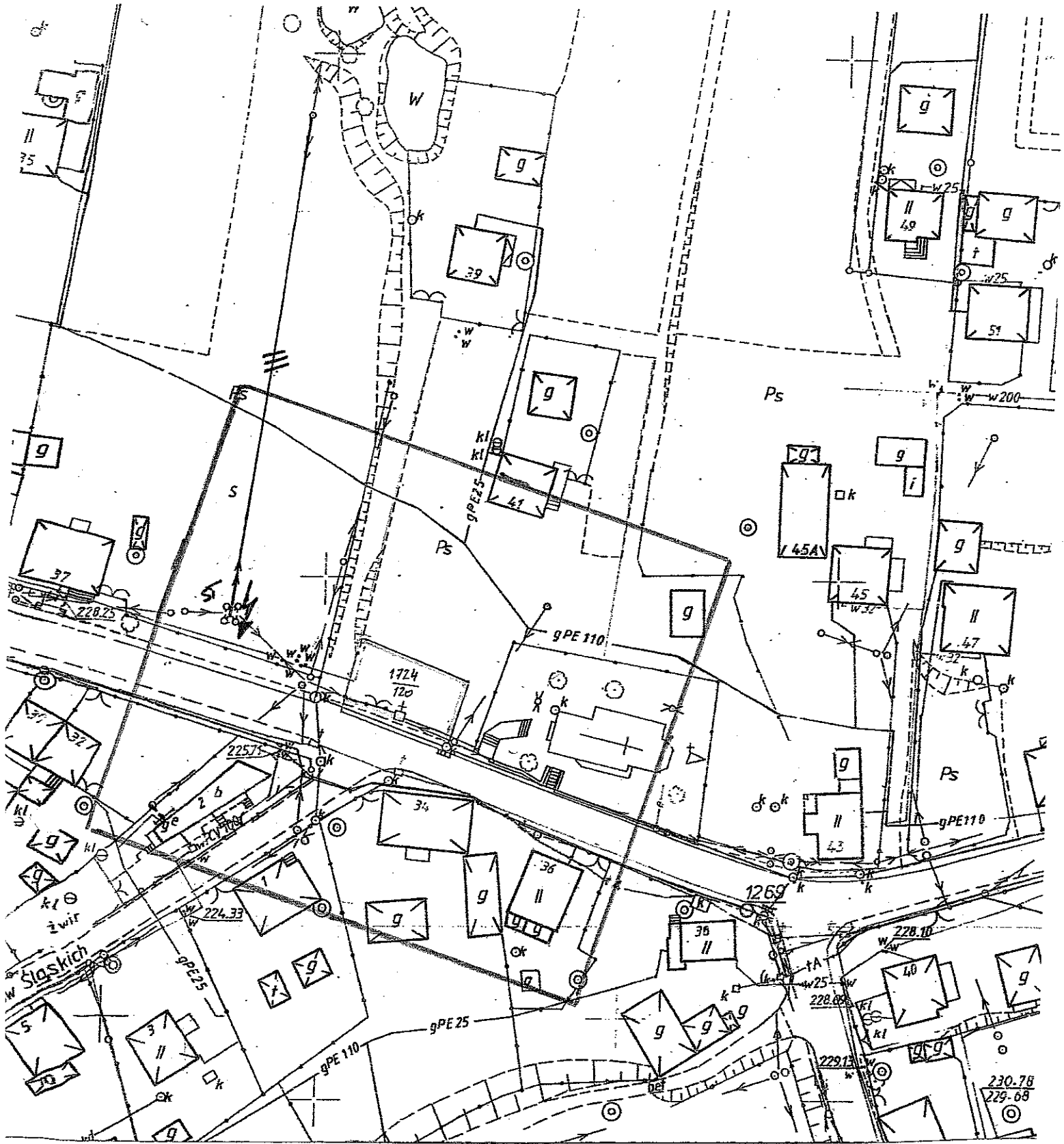
10/10/10

Woj.: śląskie
Gmina: Godów
Obręb: Gólkowice
Karta: 5

Kopia mapy zasadniczej

SKALA 1:1000
541.114.184

Ks.rob.: 160/2009
STAROSTWO POWIATOWE
Wodzisław Śl. 08-10-2009 wiu Śl.
ul. Bogumińska 2
44-300 Wodzisław Śl.



USŁUGI GEODEZYJNO-KARTOGRAFICZNE
"ACCORD"
Rajmund Tkocz
44-300 Wodzisław Śl., ul. Wąłowa 2
tel. 032/455 51 27, 501/491 760
NIP 647-101-02/25

GEODETA UPRAWNIONY
Rajmund Tkocz
ul. Polna 25, 44-300 Godów
zaśw. nr 6289 GUGIK
tel. 501 491 760

STAROSTWO POWIATOWE
w Wodzisławiu Śl.
ul. Bogumińska 2
44-300 Wodzisław Śl.

LEGENDA:

.....	linie kablowe WN
.....	linie napowietrzne WN
.....	linie kablowe SN
.....	linie napowietrzne SN
.....	linie kablowe nN
.....	linie napowietrzne nN
.....	linie kablowe oświetleniowe
.....	linie napowietrzne oświetleniowe
.....	linie kablowe teletechniczne

Naniesione trasy urządzeń energetycznych i teletechnicznych są orientacyjne i nie oznaczają wyrażania zgody na wykonywanie robót ziemnych. W terminie 14 dni przed przystąpieniem do robót należy wystąpić do Spółki eksploatującej sieć o odpłatny nadzór oraz wykonać ręczne przekopy kontrolne celem ustalenia dokładnej trasy kabli. Sieć napowietrzna nN należy zinwentaryzować we własnym zakresie. Wszelkie skrzyżowania i zbliżenia projektowanej inwestycji z naszymi urządzeniami należy przebudować lub zabezpieczyć na koszt inwestora, zgodnie z obowiązującymi normami, w oparciu o dokumentację zatwierdzoną przez Vattenfall Network Services Poland Sp. z o.o. Uzgodnienie jest ważne 2 lata.

Kategorycznie zabraniamy prowadzenia robót ziemnych sprzętem mechanicznym w odległości mniejszej niż 2 m od zlokalizowanego przekopem kontrolnym kabla.

Minimalne odległości poziome od skrajnego przewodu linii napowietrznej doleń i nieizolowanej do nowo projektowanego obiektu budowlanego winny wynosić dla:
linii WN - 1,5 m
linii SN - 2,2 m dla trudnodostępnych części obiektów,
linii SN - 3,2 m dla łatwodostępnych części obiektów,
linii nN - 1 m dla trudnodostępnych części obiektów,
linii nN - 2,5 m dla łatwodostępnych części obiektów.

Uzgodnia się pod warunkiem zachowania klauzul zawartych w naszym piśmie nr UDD/SMT/5327/2009

PEŁNOMOCNIK
Vattenfall Distribution Poland Spółka Akcyjna

Sebastian Matuszczyk
20.10.2009