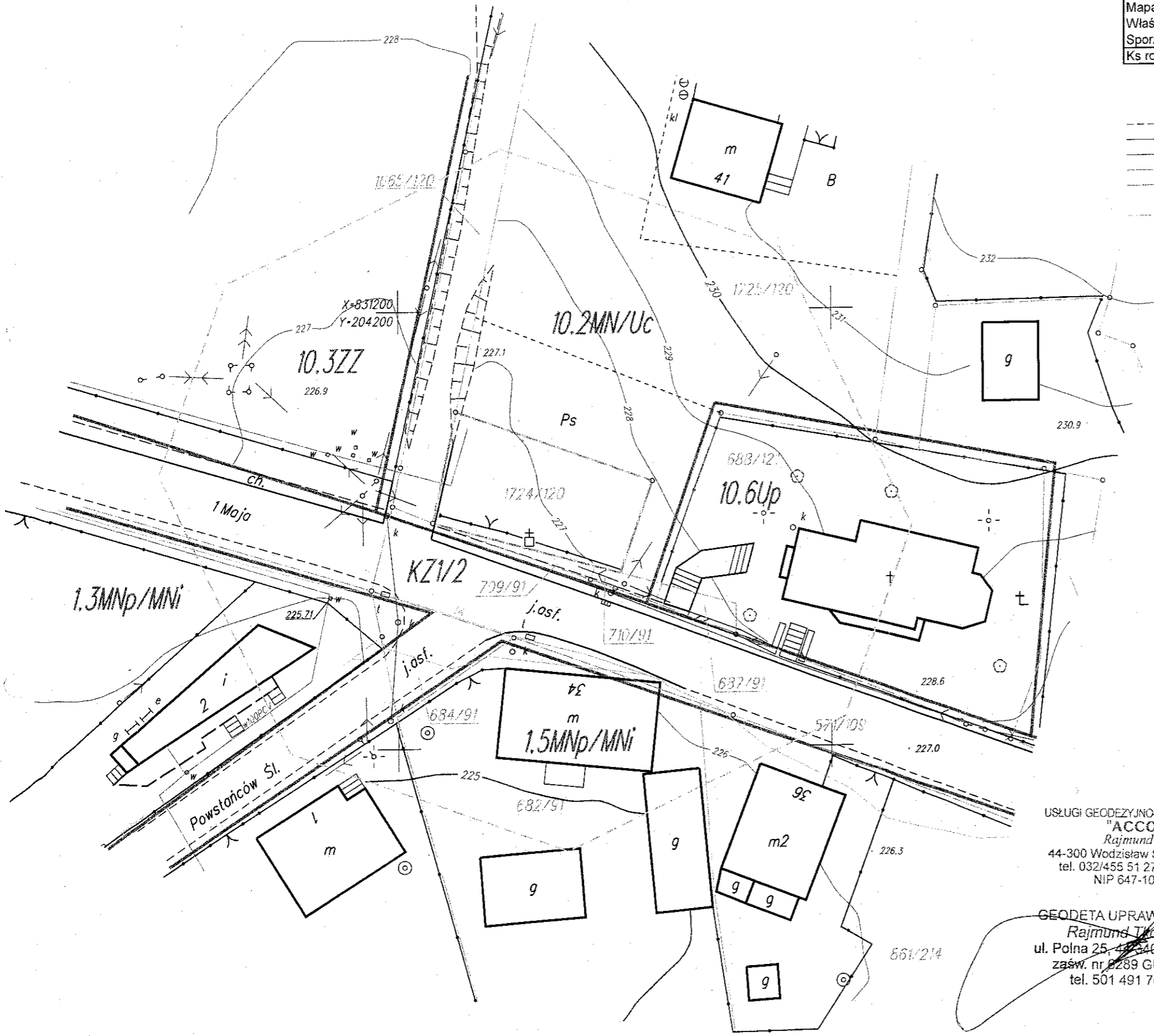


KOPIA MAPY ZASADNICZEJ		STAROSTWO POWIATOWE	
SKALA 1:500	GODŁO MAPY: 541.114.184	W Wodzisławiu Śl.	
Woj: śląskie	Nr rej: 1926	KW: 64.116-W	
Powiat: wodzisławski	Działka: 1724/120	Ps IV 44-280 Wodzisław Śl.	
Gmina: Godów	Obręb: Gólkowice	Mapa: 5	
Właściciel: Gmina Godów - Wójt Gminy Godów	Sporządzono: Wodzisław Śl. 2009-11-12	KERG: 802-272/2009	
Ks rob: 160/2009			



MAPA SŁUŻY DO CEŁÓW PROJEKTOWYCH

--- zakres pomiaru
 --- granica strefy planu zagospodarowania przestrzennego
 --- przewód elektroenergetyczny
 --- przewód wodociagowy
 --- przewód telekomunikacyjny
 --- granice działek

Mapę numeryczną sporządzono po zeskanowaniu i zwektoryzowaniu mapy zasadniczej i ewidencyjnej z PODGiK
 Nie wyklucza się istnienia w terenie innych nie wykazanych na niniejszej mapie urządzeń podziemnych, które nie były zgłoszone do inwentaryzacji lub o których brak jest informacji w instytucjach branżowych

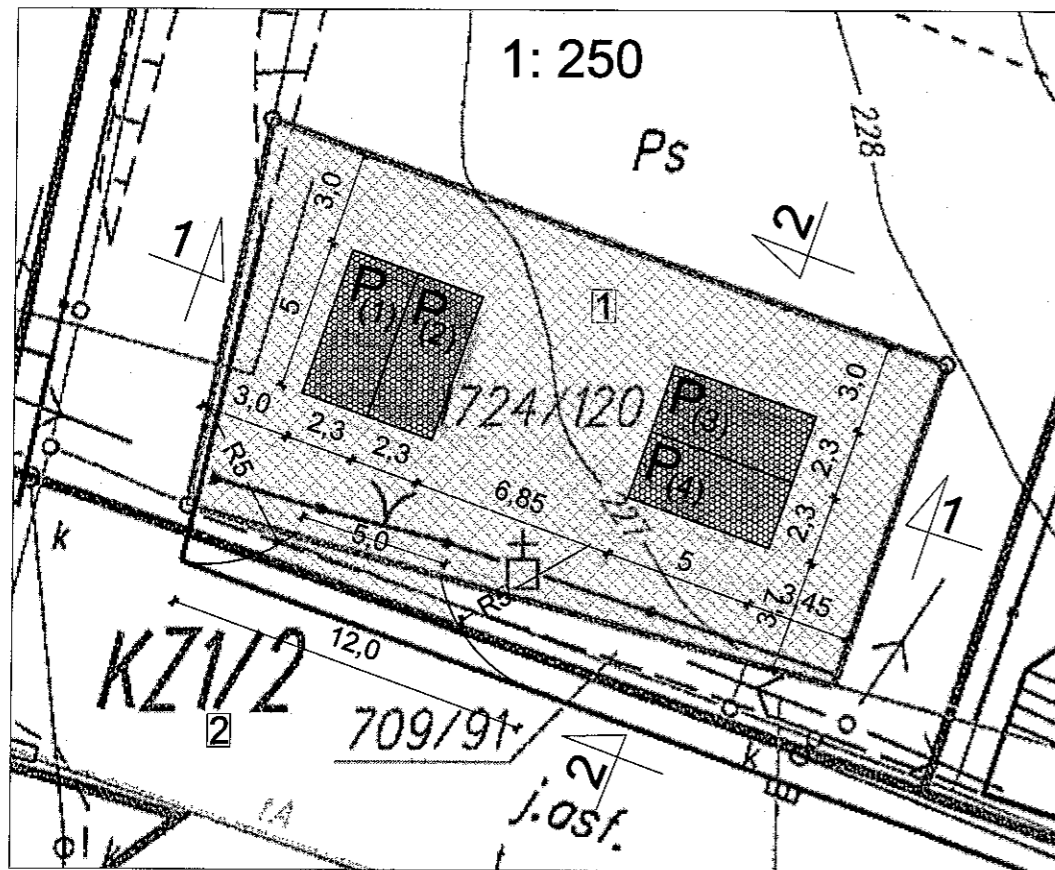


USŁUGI GEODEZYJNO-KARTOGRAFICZNE
"ACCORD"
 Rajmund Tkocz
 44-300 Wodzisław Śl., ul. Wąłowa 2
 tel. 032/455 51 27, 501 491 760
 NIP 647-101-02-25



GEODETA UPRAWNIONY
 Rajmund Tkocz
 ul. Polna 25, 44-340 Godów
 zaśw. nr 8289 GUGiK
 tel. 501 491 760

Starostwo Powiatowe w Wodzisławiu Śląskim
 Wydział Geodezji
 Powiatowy Ośrodek Dokumentacji Geodezyjnej i Kartograficznej
 W obszarze oznaczonej linią
 potwierdzono w dniu 01 GRU 2009 r.
 mapy, przyjęto do zasobu w oparciu
 i zarejestrowano pod nr 802-272/2009
 Niniejsza mapa może służyć do celów projektowych
 Projektowane obiekty budowlane wymagające
 pozwolenia na budowę podlegają wytyczeniu i
 inwentaryzacji powykonawczej przez jednostkę
 uprawnioną do wykonywania prac geodezyjnych.
 01 GRU 2009
 (data) (imię i nazwisko, podpis, stanowisko)
 służbowo osoby upoważnionej

GEODETA
 mgr inż. Agnieszka Tkocz

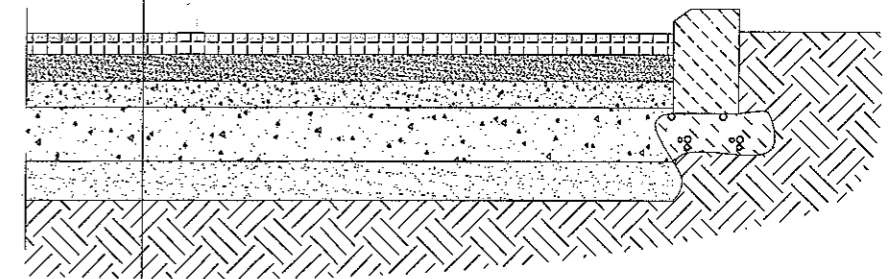


LEGENDA:

-  -płyty ażurowe "JUMBO" 75/50/8
-  -kostka brukowa

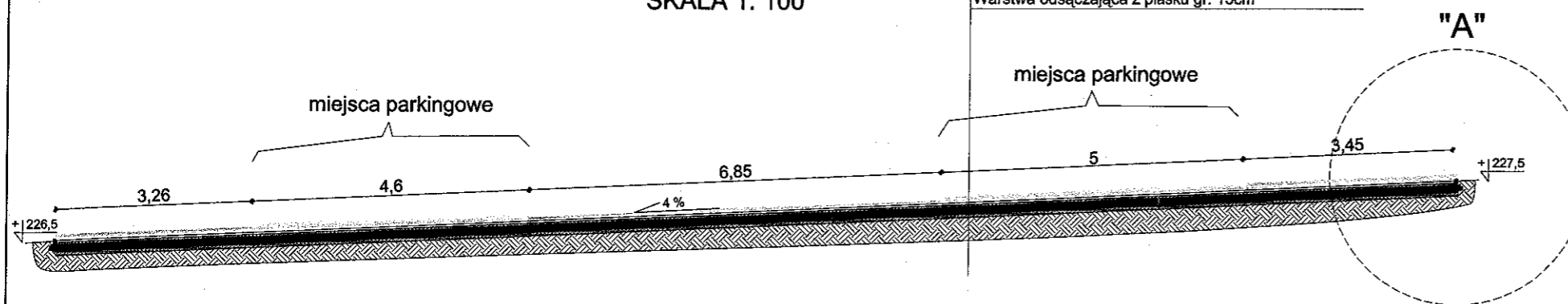
Szczegół "A"

- Płyty ażurowe "Jumbo" gr. 8 cm
- Podsypka piaskowo-cementowa gr. 10cm
- Podbudowa z tłuczni kamionnego 4-16 gr. 10 cm
- Podbudowa z tłuczni kamionnego 16-48 gr. 20 cm
- Warstwa odsączająca z piasku gr. 15cm




PRZEKRÓJ "1-1"
SKALA 1: 100



- Kostka brukowa gr. 8 cm
- Podsypka piaskowo-cementowa gr. 10cm
- Podbudowa z tłuczni kamionnego 4-16 gr. 10 cm
- Podbudowa z tłuczni kamionnego 16-48 gr. 20 cm
- Warstwa odsączająca z piasku gr. 15cm



PRZEKRÓJ "2-2"
SKALA 1: 100

- Płyty ażurowe "Jumbo" gr. 8 cm
- Podsypka piaskowo-cementowa gr. 10cm
- Podbudowa z tłuczni kamionnego 4-16 gr. 10 cm
- Podbudowa z tłuczni kamionnego 16-48 gr. 20 cm
- Warstwa odsączająca z piasku gr. 15cm



INWESTOR:	GMINA GODÓW ul. 1-Maja 53 44-340 Godów	
TEMAT:	PARKING SAMOCHODOWY	
ADRES INWESTYCJI:	ul. 1 Maja, 44-341 Gołkowice, działka nr 1724/120	
FAZA OPRACOWANIA:	PROJEKT BUDOWLANY	
NAZWA RYSUNKU:	Przekroje: "1-1", "2-2", szczegół: "A"	
PROJEKTANT:	mgr inż. Zbigniew PRUCNAL upr. nr 666/01, SLK/BO/3202/02	podpis: 
PROJEKTANT:	mgr inż. Katarzyna SKROBAK	podpis: 
nr rys.:	2	skala: 1: 250, 1:100, 1:20 grudzień 2009r.