


Inwestor: Urząd Gminy Godów
ul. 1-go Maja 53
44-340 Godów

PROJEKT TECHNICZNY - uproszczony
remontu połączenia ul.Zielonej
z ul.Zimne Doły
w Skrbeńsku Gmina Godów

Projektant:

inż. Augustyn Konieczny
upr. bud. 52/1966/Kt


inż. Augustyn Konieczny
uprawnienia budowlane Nr 52/1966/Kt
do projektowania i kierowania robotami
inżynierskimi w spec. techniczno-budowl. melioracje wodne
(Dz. Budown. Nr 17/64 poz.55)

maj 2010

Spis treści projektu:

1. Opis projektowanego zakresu robót
2. Mapa pogładowa 1:25.000
3. Mapa orientacyjna 1:10.000
4. Plan sytuacyjno-wysokościowy 1:1000
5. Mapa ewidencyjna 1:2500
6. Wypis z ewidencji gruntów
7. Profil podłużny trasy drogi 1:1000/100
8. Charakterystyczny przekrój poprzeczny 1:25

1. Informacje ogólne

1.1 Inwestor:

Urząd Gminy Godów
ul. 1-go Maja 53
44-340 Godów

1.2 Lokalizacja:

Projektowany do remontu nawierzchni odcinek drogi łączący ul. Zieloną z ul. Zimne Doły położony jest w zachodniej części sołectwa Skrbeńsko, na terenie Gminy Godów.

1.3 Materiały wykorzystane do opracowania projektu:

- ✓ mapa pogładowa w skali 1:25.000
- ✓ mapa orientacyjna w skali 1:10.000
- ✓ mapa zasadnicza w skali 1:1.000
- ✓ mapa ewidencyjna 1:2.500
- ✓ informacja z rejestru gruntów

1.4 Podstawowe akty prawne:

1. Ustawa z dnia 07.07.1994 roku. Prawo budowlane (tekst jednolity z 2003r Dz. U. Nr 207/ poz.2016 ze zm.)
2. Rozporządzenie Ministra Infrastruktury z dnia 6 lutego 2003 r. w sprawie bezpieczeństwa i higieny pracy podczas wykonywania robót budowlanych. (Dz. U. Nr 47 poz. 401).

3. Rozporządzenie Ministra Infrastruktury z dnia 18.05.2004 w sprawie określenia metod i podstaw sporządzania kosztorysu inwestorskiego, obliczania planowanych kosztów prac projektowych oraz planowanych kosztów robót budowlanych określonych w programie funkcjonalno-użytkowym. (Dz. U. Nr 130 poz. 1389)
4. Rozporządzenie Ministra Infrastruktury z dnia 03.07.2003 w sprawie szczegółowego zakresu i formy projektu budowlanego (Dz. U. Nr 120 poz. 1133)
5. Rozporządzenie Rady Ministrów z dnia 09.11.2004 w sprawie określenia przedsięwzięć mogących znacząco oddziaływać na środowisko oraz szczególnych uwarunkowań związanych z kwalifikowaniem przedsięwzięć do sporządzenia raportu o oddziaływać na środowisko (Dz. U. Nr 257 poz. 2573 ze zm.)
6. Polskie Normy

2. Stan własnościowy

Remont nawierzchni drogi – połączenia ul. Zielonej z ul. Zimne Doły w Skrbeńsku wykonany będzie na działkach Nr 1421/4, 1423/5, 1390/4, 1417/4 i 1419/4 będących własnością Gminy Godów, zapisanych w księdze wieczystej KW 18174-W.

Przyległe do pasa drogowego działki nie będą zajęte w czasie wykonawstwa robót drogowych.

3. Opis stanu istniejącego

Droga stanowiąca połączenie ul. Zielonej z ul. Zimne Doły w Skrbeńsku obecnie nawierzchnię z przepalanej skały górniczej, grubości 25-30 cm z licznymi wybojami.

4. Projektowany zakres robót

Na istniejącej, oczyszczonej i wyprofilowanej nawierzchni projektuje się wykonać warstwę górną podbudowy o grubości 8 cm z tłucznia kamiennego. Na wyrównanej i zagęszczonej podbudowie projektuje się wykonać nawierzchnię z mieszanki mineralno-bitumicznej grubości 8 cm (warstwa wiążąca 4 i warstwa ścierna 4 cm).

Szerokość pasa jezdni 3,5 m z jednostronnym nachyleniem $I = 2\%$.

5. Wytyczne realizacyjne

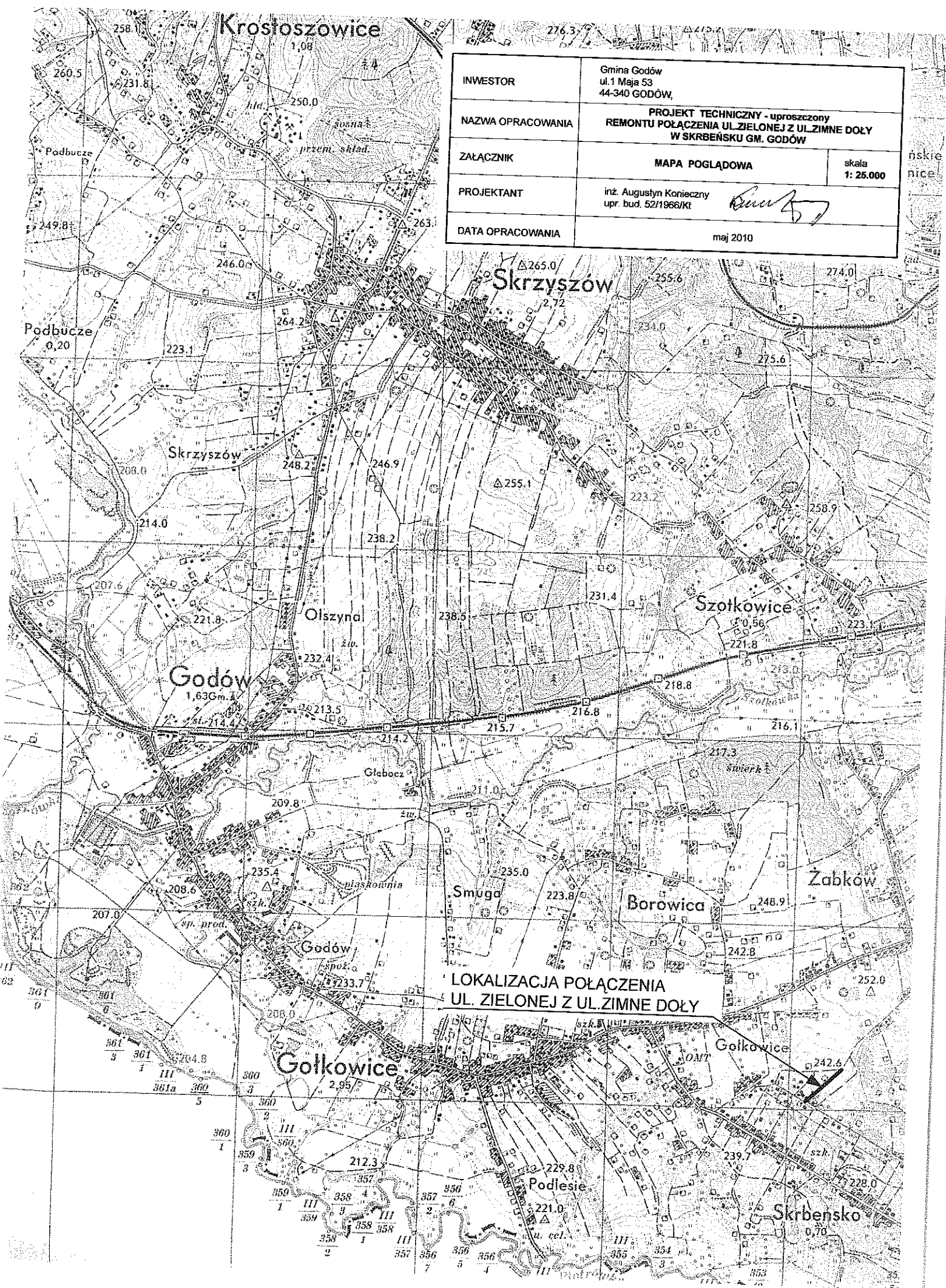
W czasie robót stosować:

- przepisy zawarte w Dz. U. Nr 13 Rozporządzenie MBiPMB z dnia 28.03.1992r, w sprawie warunków BHP przy wykonywaniu robót budowlano-montażowych,

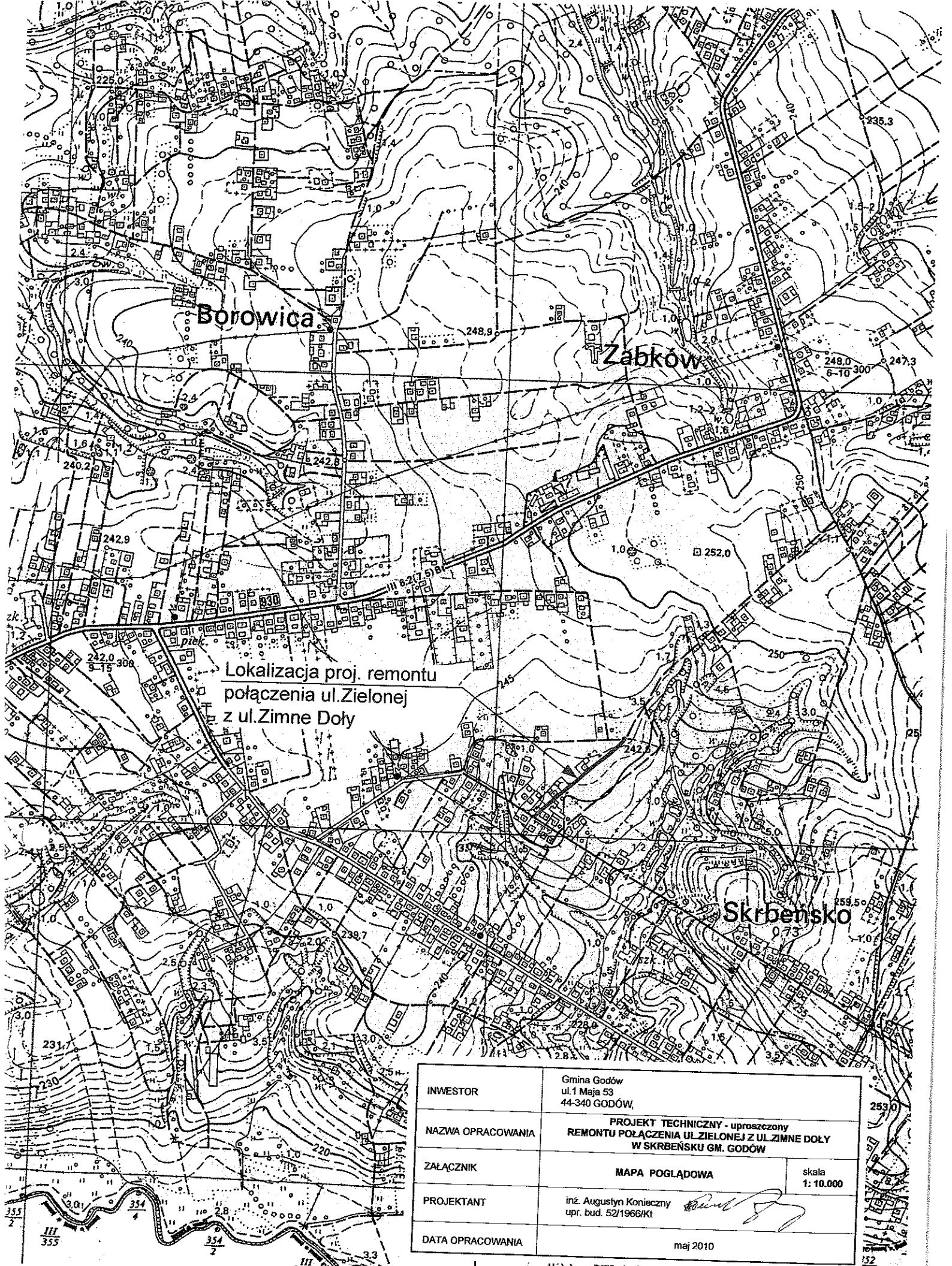
- przepisy zawarte w Dz. U. Nr 7 Rozporządzenie MK oraz AGTiOŚ z dnia 10.02.1977r. w sprawie BHP przy wykonywaniu robót drogowych i mostowych,
- do wykonywania robót stosować tylko te materiały, które na podstawie obowiązujących przepisów zostały dopuszczone do stosowania w budownictwie,

Krososzowice

INWESTOR	Gmina Godów ul. 1 Maja 53 44-340 GODÓW,	
NAZWA OPRACOWANIA	PROJEKT TECHNICZNY - uproszczony REMONTU POŁĄCZENIA UL. ZIELONEJ Z UL. ZIMNE DOŁY W SKRBEŃSKU GM. GODÓW	
ZAŁĄCZNIK	MAPA POGŁĄDOWA	skala 1: 25.000
PROJEKTANT	inż. Augustyn Konieczny upr. bud. 52/1966/Kt	<i>Augustyn Konieczny</i>
DATA OPRACOWANIA	maj 2010	



LOKALIZACJA POŁĄCZENIA
UL. ZIELONEJ Z UL. ZIMNE DOŁY



Borowica

Zabków

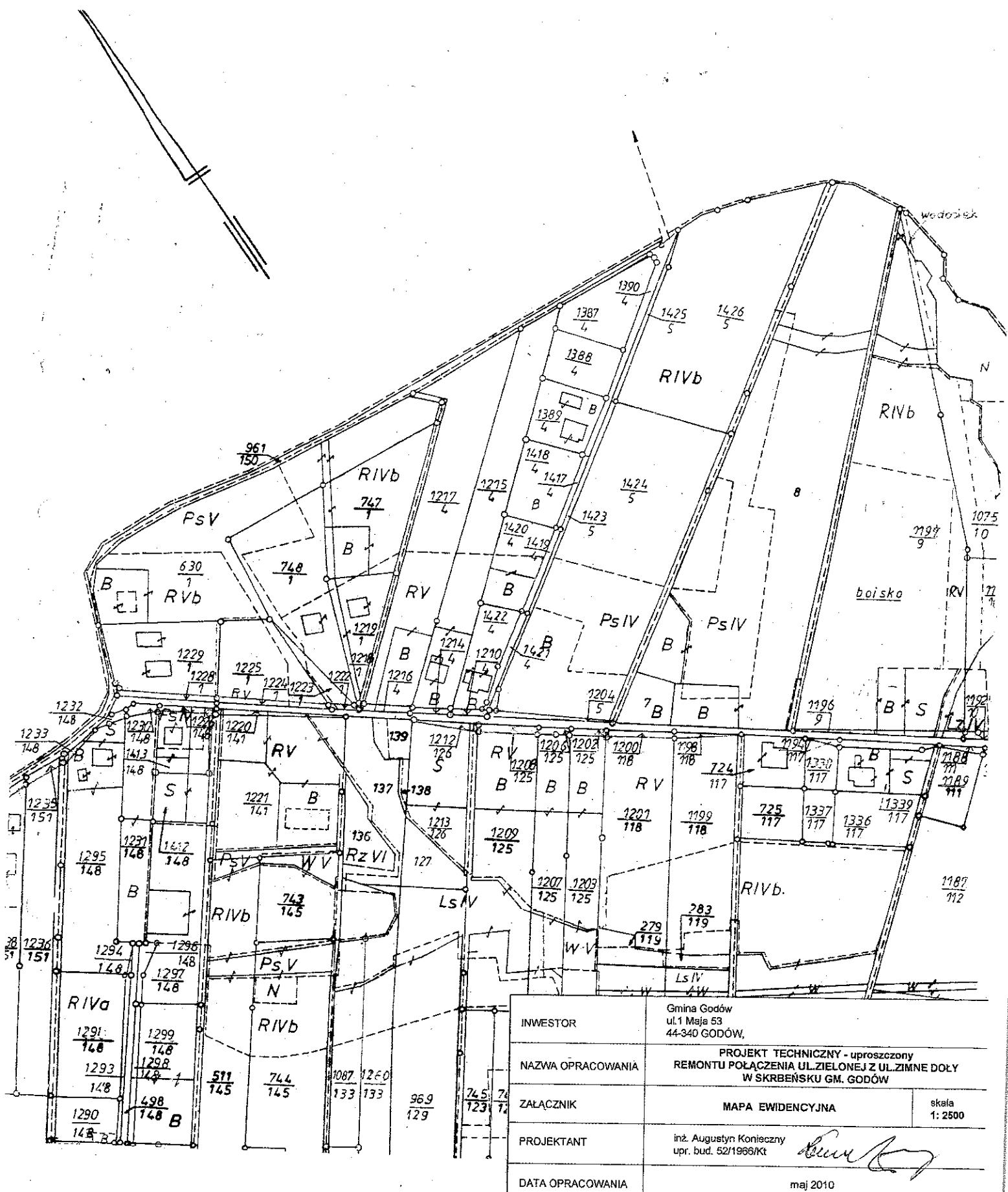
Skrbensko

Lokalizacja proj. remontu
połączenia ul. Zielonej
z ul. Zimne Doly

INWESTOR	Gmina Godów ul. 1 Maja 53 44-340 GODÓW,
NAZWA OPRACOWANIA	PROJEKT TECHNICZNY - uproszczony REMONTU POŁĄCZENIA UL. ZIELENEJ Z UL. ZIMNE DOLY W SKRBEŃSKU GM. GODÓW
ZAŁĄCZNIK	MAPA POGŁĄDOWA
PROJEKTANT	inż. Augustyn Konieczny upr. bud. 52/1966/Kt
DATA OPRACOWANIA	maj 2010

skala
1: 10.000

352/3a



INWESTOR	Gmina Godów ul. 1 Maja 53 44-340 GODÓW,
NAZWA OPRACOWANIA	PROJEKT TECHNICZNY - uproszczony REMONTU POŁĄCZENIA UL. ZIELONEJ Z UL. ZIMNE DOŁY W SKRBEŃSKU GM. GODÓW
ZALĄCZNIK	MAPA EWIDENCYJNA
PROJEKTANT	inż. Augustyn Konieczny upr. bud. 52/1966/Kt <i>Augustyn Konieczny</i>
DATA OPRACOWANIA	maj 2010

OPIA MAPY EWIDENCYJNEJ
Skala 1: 2500...
jednostka ewid.: Godów.....
bręb: Skarbensko.....
kusz: 1.....

STAROSTA WODZISŁAWSKI
Powiatowy Ośrodek Dokumentacji Geodezyjnej i Kartograficznej
w Wodzisławiu Śląskim

Reprodukowanie, rozpowszechnianie i rozprowadzanie
niniejszego dokumentu wymaga zezwolenia,
o którym mowa w art. 18 ustawy z dnia 17 maja
1989r. - Prawo geodezyjne i kartograficzne
(Dz. U. Nr 30, poz. 163, z późniejszymi zmianami).

08.04.10.
Wodzisław Śląski, dnia (imię i nazwisko, podpis, stanowisko
służbowe osoby upoważnionej)

STAROSTA WODZISŁAWSKI
Powiatowy Ośrodek Dokumentacji Geodezyjnej i Kartograficznej
w Wodzisławiu Śląskim

Poświadczam zgodność niniejszego dokumentu
z oryginałem przyjętym do państwowego zasobu
geodezyjnego i kartograficznego.

L.dz. I-301110
z up. STAROSTY

08.04.10.
Wodzisław Śląski, dnia (imię i nazwisko, podpis, stanowisko
służbowe osoby upoważnionej)

STAROSTA WODZISŁAWSKI

ul. Bogumińska 2

44-300 Wodzisław Śląski

KGI/4457-2-410/10

Województwo: **śląskie**

Powiat: **wodzisławski**

Jednostka ewidencyjna: **241505_2, GODÓW**

Obręb ewidencyjny: **0006, SKRBEŃSKO**

WYPIS Z REJESTRU GRUNTÓW

Jednostka rejestrowa gruntów: **G.198**

WŁAŚCICIELE / WŁADAJĄCY:

właściciel

UDZIAŁ: 1/1

GMINA GODÓW

administrator

UDZIAŁ: 1/1

WÓJT GMINY GODÓW

GODÓW

DZIAŁKI EWIDENCYJNE:

Ark. mapy	Numer działki ewidencyjnej	Położenie gruntów	Symbol użytku	Powierzchnia		Numer KW lub oznaczenie dokumentu
				użytku [ha]	działki [ha]	
1	1421/4		dr	0.0151	0.0151	KW 18174W
Id dz: 241505_2.0006.AR_1.1421/4						
1	1423/5		dr	0.0377	0.0377	KW 18174W
Id dz: 241505_2.0006.AR_1.1423/5						
1	1425/5		dr	0.0206	0.0206	KW 18174W
Id dz: 241505_2.0006.AR_1.1425/5						

Łączna powierzchnia wybranych działek: 0.0734


Całkowita powierzchnia jednostki rejestrowej: 0.3189

Opis symboli użytków znajdujących się na wypisie:

dr drogi

W dniu: 28.04.2010

dokument sporządzony przez: **Bożena Tylec**


(podpis)

Wodzisław Śląski, dnia:

23.06

z up. STAROSTY

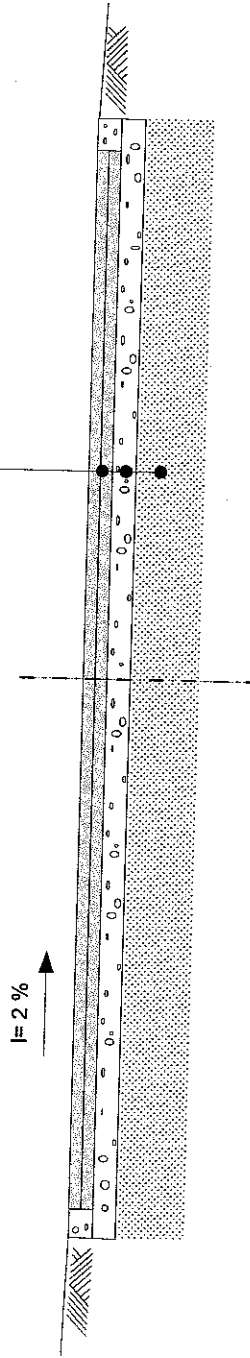
Bożena Tylec
inspektor

(imię i nazwisko osoby uprawnionej)

nawierzchnia z mieszanki min.-bitumicznej
warstwa wiążąca 4 cm i ścierna 4 cm


warstwa góna podbudowy
z tłucznią kamiennego – gr. 8 cm

istniejąca podbudowa



szer. podbudowy 3,7 m

szer. nawierzchni asfaltowej 3,5 m

INWESTOR	Gmina Godów ul. 1 Maja 53 44-340 GODÓW,
NAZWA OPRACOWANIA	PROJEKT TECHNICZNY - uproszczonej REMONTU POŁĄCZENIA UL. ZIEŁONEJ Z UL. ZIMNE DOŁY W SKRBEŃSKU GM. GODÓW
ZALĄCZNIK	CHARAKTERYSTYCZNY PRZEKRÓJ POPRZECZNY skala 1: 25
PROJEKTANT	Inż. Augustyn Konięcki upr. bud. 52/1966/Kt 
DATA OPRACOWANIA	maj 2010