


Inwestor: **Urząd Gminy Godów**
ul. 1-go Maja 53
44-340 Godów

PROJEKT TECHNICZNY - uproszczony
remontu nawierzchni ulicy Kopernika
w Łaziskach Gmina Godów

Projektant:

inż. Augustyn Konieczny
upr. bud. 52/1966/Kt


inż. Augustyn Konieczny
uprawnienia budowlane Nr 52/1966/Kt
do projektowania i kierowania robotami
i rzeczoznawca techniczny SITWM NOT Nr 1022
w spec. techniczno-budowl. melioracje wodne
(Dz. Budowl. Nr 17/64 poz.55)

maj 2010

Spis treści projektu:

1. Opis projektowanego zakresu robót
2. Mapa pogładowa 1:25.000
3. Mapa orientacyjna 1:10.000
4. Plan sytuacyjno-wysokościowy 1:1000
5. Mapa ewidencyjna 1:2000
6. Wypis z ewidencji gruntów
7. Profil podłużny trasy drogi 1:1000/100
8. Charakterystyczny przekrój poprzeczny 1:25

inwestorskiego, obliczania planowanych kosztów prac projektowych oraz planowanych kosztów robót budowlanych określonych w programie funkcjonalno-użytkowym. (Dz. U. Nr 130 poz. 1389)

4. Rozporządzenie Ministra Infrastruktury z dnia 03.07.2003 w sprawie szczegółowego zakresu i formy projektu budowlanego (Dz. U. Nr 120 poz. 1133)
5. Rozporządzenie Rady Ministrów z dnia 09.11.2004 w sprawie określenia przedsięwzięć mogących znacząco oddziaływać na środowisko oraz szczególnych uwarunkowań związanych z kwalifikowaniem przedsięwzięć do sporządzenia raportu o oddziaływać na środowisko (Dz. U. Nr 257 poz. 2573 ze zm.)

6. Polskie Normy

2. Stan własnościowy

Remont nawierzchni drogi - ul. Kopernika w Łaziskach wykonany będzie na działkach Nr 3326/303 – KW 45473-W i Nr 1568/417 – KW 8563 będących własnością Gminy Godów.

Przyległe do pasa drogowego działki nie będą zajęte w czasie wykonawstwa robót drogowych.

3. Opis stanu istniejącego

Ulica Kopernika w Łaziskach posiada obecnie nawierzchnię z przepalanej skały górniczej, grubości 25-30 cm.

4. Projektowany zakres robót

Na istniejącej, oczyszczonej i wyprofilowanej nawierzchni projektuje się wykonać warstwę górną podbudowy o grubości 10 cm z tłucznia kamiennego. Na wyrównanej i zagęszczonej podbudowie projektuje się wykonać nawierzchnię z mieszanki mineralno-bitumicznej grubości 8 cm (warstwa wiążąca 4 i warstwa ścieralna 4 cm).

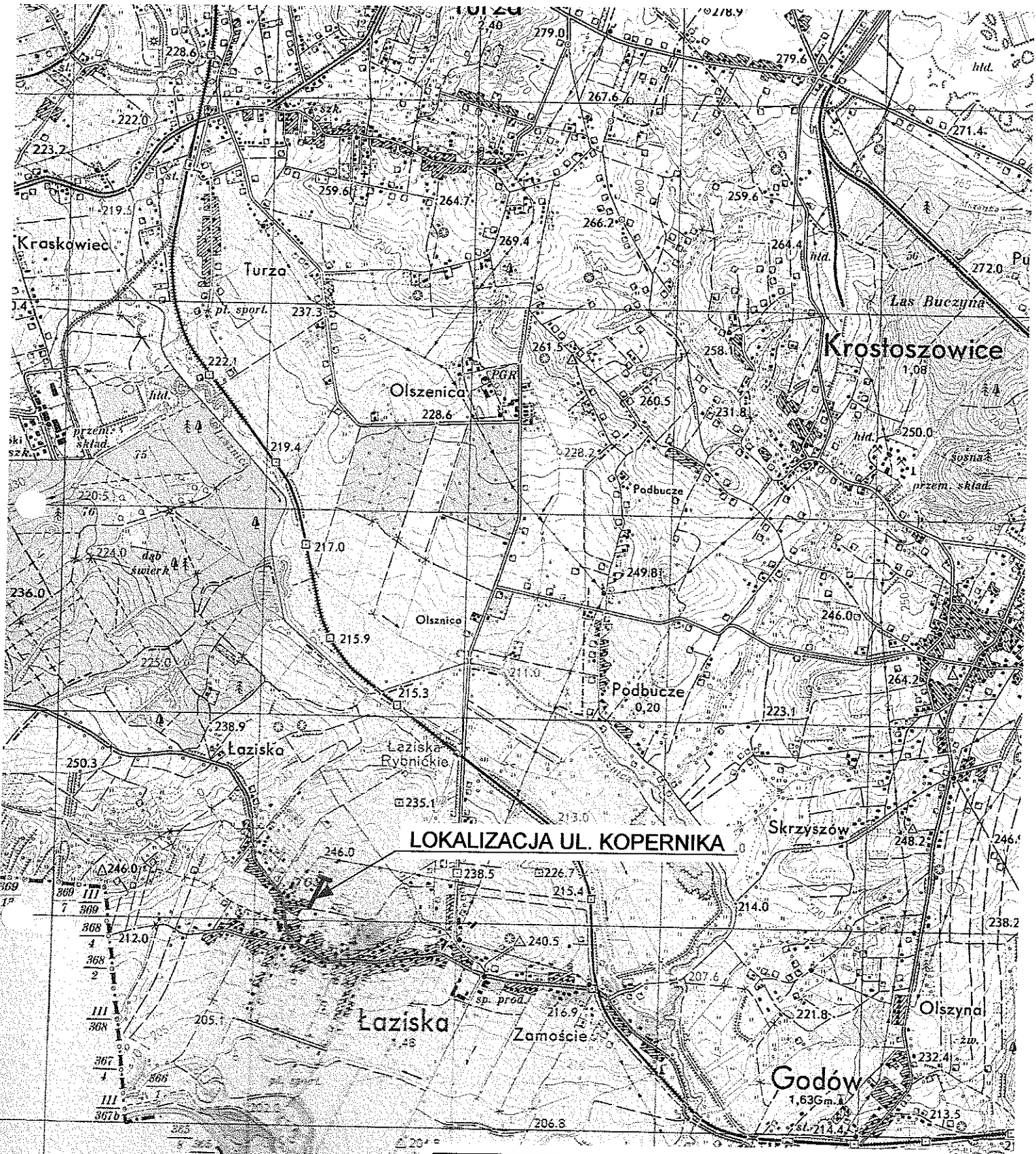
Szerokość pasa jezdni 3,4 m z jednostronnym nachyleniem $I = 2\%$.

5. Wytyczne realizacyjne

W czasie robót stosować:

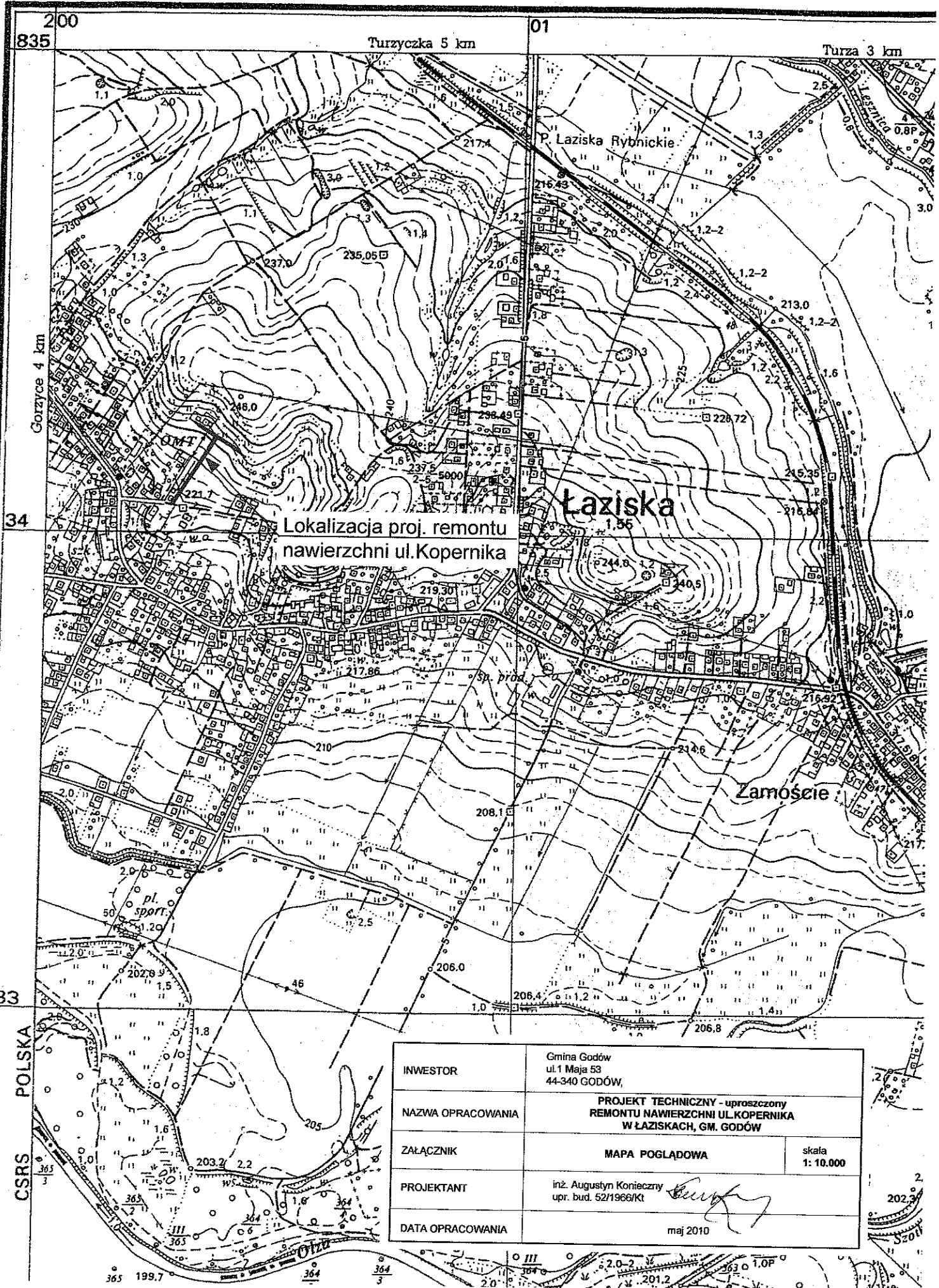
- przepisy zawarte w Dz. U. Nr 13 Rozporządzenie MBiPMB z dnia 28.03.1992r, w sprawie warunków BHP przy wykonywaniu robót budowlano-montażowych,

- przepisy zawarte w Dz. U. Nr 7 Rozporządzenie MK oraz AGTiOŚ z dnia 10.02.1977r. w sprawie BHP przy wykonywaniu robót drogowych i mostowych,
- do wykonywania robót stosować tylko te materiały, które na podstawie obowiązujących przepisów zostały dopuszczone do stosowania w budownictwie,



LOKALIZACJA UL. KOPERNIKA

INWESTOR	Gmina Godów ul.1 Maja 53 44-340 GODÓW	
NAZWA OPRACOWANIA	PROJEKT TECHNICZNY - uproszczony REMONTU NAWIERZCHNI UL.KOPERNIKA W ŁAZISKACH GM. GODÓW	
ZALĄCZNIK	MAPA POGLĄDOWA	skala 1: 10.000
PROJEKTANT	inż. Augustyn Konieczny upr. bud. 521966/Kt <i>[Signature]</i>	
DATA OPRACOWANIA	maj 2010	



Lokalizacja proj. remontu
nawierzchni ul. Kopernika

Łaziska

Zamoście

INWESTOR	Gmina Godów ul.1 Maja 53 44-340 GODÓW,	
NAZWA OPRACOWANIA	PROJEKT TECHNICZNY - uproszczony REMONTU NAWIERZCHNI UL.KOPERNIKA W ŁAZISKACH, GM. GODÓW	
ZAŁĄCZNIK	MAPA POGŁĄDOWA	skala 1: 10.000
PROJEKTANT	inż. Augustyn Konieczny upr. bud. 52/1966/Kt <i>Augustyn Konieczny</i>	
DATA OPRACOWANIA	maj 2010	

STAROSTA WODZISŁAWSKI

ul. Bogumińska 2

44-300 Wodzisław Śląski

(nazwa organu)

Województwo: **śląskie**

Powiat: **wodzisławski**

Jednostka ewidencyjna: **241505_2, GODÓW**

Obręb ewidencyjny: **0004, ŁAZISKA**

KIG. I / 24154-2-409/10

WYPIS Z REJESTRU GRUNTÓW

Jednostka rejestrowa gruntów: **G.840**

WŁAŚCICIELE / WŁADAJĄCY:

właściciel

UDZIAŁ: 1/1

GMINA GODÓW

administrator

UDZIAŁ: 1/1

WÓJT GMINY GODÓW

GODÓW

DZIAŁKI EWIDENCYJNE:

Ark. mapy	Numer działki ewiden- cyjnej	Położenie gruntów	Symbol użytku	Powierzchnia		Numer KW lub oznaczenie dokumentu
				użytku [ha]	działki [ha]	
1	3326/303		dr	0.0838	0.0838	KW 45473W

Id dz: 241505_2.0004.AR_1.3326/303

Łączna powierzchnia wybranych działek: 0.0838

Całkowita powierzchnia jednostki rejestrowej: 1.5027

Opis symboli użytków znajdujących się na wypisie:

dr drogi

W dniu: 28.04.2010

dokument sporządzony przez: **Bożena Tylec**

Wodzisław Śląski, dnia:

23.04.2010

(podpis)

up. STAROSTY

Bożena Tylec

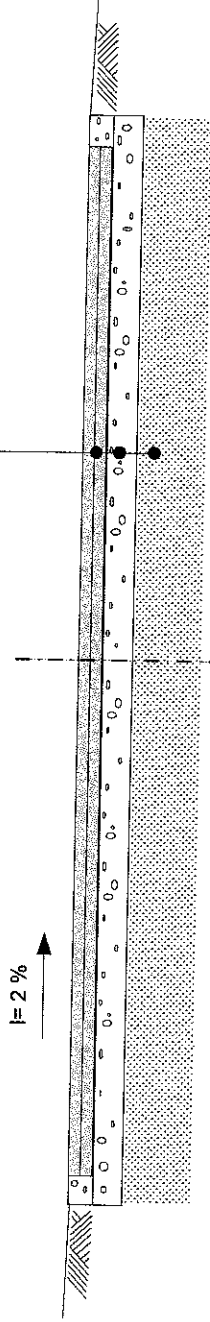
inspektor

(imię i nazwisko osoby uprawnionej)

nawierzchnia z mieszanki min.-bitumicznej
warstwa wiążąca 4 cm i ścieralna 4 cm

warstwa górną podbudowy
z tłuczni kamiennego – gr. 10 cm

istniejąca podbudowa



szer. podbudowy 3,6 m

szer. nawierzchni asfaltowej 3,4 m

INWESTOR	Gmina Godów ul. 1 Maja 53 44-340 GODÓW.
NAZWA OPRACOWANIA	PROJEKT TECHNICZNY - uproszczony REMONTU NAWIERZCHNI UL. KOPERNIKA W ŁĄZISKACH, GMI. GODÓW
ZŁĄCZNIK	CHARAKTERYSTYCZNY PRZEKRÓJ POPRZECZNY
PROJEKTANT	inż. Augustyn Kojaleczny upr. bud. 52/1966/Kt
DATA OPRACOWANIA	skala 1:25 maj 2010