

**Investor:**           Urząd Gminy Godów  
                          ul. 1-go Maja 53  
                          44-340 Godów

**Jednostka projektowa:**

**Zakład Usługowy Projektowania i Wykonawstwa  
Budownictwa Wodno-Inż. i Ogólnego „MELIOR-BUD”  
44-240 Żory, ul. Rybnicka 50**

**PROJEKT TECHNICZNY - uproszczony**  
**remontu nawierzchni ulicy Zielonej**  
**w Skrzyszowie Gmina Godów**

**Projektanci:**

inż. Piotr Jakuszewski  
upr. bud. 602/01

*inż. Piotr Jakuszewski*  
Doradztwo budowlane, projektowanie  
i kierowanie robotami budowlanymi bez ograniczeń  
w szczególności konstrukcyjno-budowlanej  
nr ewid. B122/11

inż. Augustyn Konieczny  
upr. bud. 52/1966/Kt

*Augustyn Konieczny*  
Doradztwo budowlane Nr 52/1966.Kt  
projektowanie i kierowanie robotami  
budowlanymi w szczególności SITWM NOT Nr 1022  
budownictwo wodno-budowl. melioracje wodne  
(Załącznik, Nr 17/64 poz.55)

maj 2010

**Spis treści projektu:**

1. Opis projektowanego zakresu robót
2. Mapa pogładowa 1:25.000
3. Mapa orientacyjna 1:10.000
4. Plan sytuacyjno-wysokościowy 1:1000
5. Mapa ewidencyjna 1:2500
6. Wypis z ewidencji gruntów
7. Profil podłużny trasy drogi 1:1000/100
8. Charakterystyczny przekrój poprzeczny 1:25

## 1. Informacje ogólne

1.1 *Inwestor:* Urząd Gminy Godów  
ul. 1-go Maja 53  
44-340 Godów

1.2 *Jednostka projektowa:* Zakład Usługowy Projektowania  
i Wykonawstwa Budownictwa  
Wodno-Inż. i Ogólnego  
„MELIOR-BUD” ul. Rybnicka 50,  
44-240 Żory

### 1.3 *Lokalizacja:*

Projektowana do remontu nawierzchni ulica Zielona położona jest w południowej części Sołectwa Skrzyszów, na terenie Gminy Godów.

### 1.4 *Materiały wykorzystane do opracowania projektu:*

- ✓ mapa pogłądowa w skali 1:25.000
- ✓ mapa orientacyjna w skali 1:10.000
- ✓ mapa zasadnicza w skali 1:1.000
- ✓ mapa ewidencyjna 1:2.500
- ✓ informacja z rejestru gruntów

### 1.5 *Podstawowe akty prawne:*

1. Ustawa z dnia 07.07.1994 roku. Prawo budowlane ( tekst jednolity z 2003r Dz. U. Nr 207/ poz.2016 ze zm. )
2. Rozporządzenie Ministra Infrastruktury z dnia 6 lutego 2003 r. w sprawie bezpieczeństwa i higieny pracy podczas wykonywania robót budowlanych. (Dz. U. Nr 47 poz. 401).

3. Rozporządzenie Ministra Infrastruktury z dnia 18.05.2004 w sprawie określenia metod i podstaw sporządzania kosztorysu inwestorskiego, obliczania planowanych kosztów prac projektowych oraz planowanych kosztów robót budowlanych określonych w programie funkcjonalno-użytkowym. (Dz. U. Nr 130 poz. 1389)
4. Rozporządzenie Ministra Infrastruktury z dnia 03.07.2003 w sprawie szczegółowego zakresu i formy projektu budowlanego (Dz. U. Nr 120 poz. 1133)
5. Rozporządzenie Rady Ministrów z dnia 09.11.2004 w sprawie określenia przedsięwzięć mogących znacząco oddziaływać na środowisko oraz szczególnych uwarunkowań związanych z kwalifikowaniem przedsięwzięć do sporządzenia raportu o oddziaływać na środowisko (Dz. U. Nr 257 poz. 2573 ze zm.)
6. Polskie Normy

## 2. Stan własnościowy

Remont nawierzchni drogi - ul. Zielonej w Skrzyszowie wykonany będzie na działce Nr 935/114 – KW 18190-W, będącej własnością Gminy Godów.

Przyległe do pasa drogowego działki nie będą zajęte w czasie wykonawstwa robót drogowych.

### 3. Opis stanu istniejącego

Ulica Zielona w Skrzyszowie posiada obecnie nawierzchnię z przepalanej skały górniczej, grubości 25-30 cm.

### 4. Projektowany zakres robót

Na istniejącej, oczyszczonej i wyprofilowanej nawierzchni projektuje się wykonać warstwę górną podbudowy o grubości 8 cm z tłucznia kamiennego. Na wyrównanej i zagęszczonej podbudowie projektuje się wykonać nawierzchnię z mieszanki mineralno-bitumicznej grubości 8 cm (warstwa wiążąca 4 i warstwa ścieralna 4 cm).

Szerokość pasa jezdni 3,0 m z jednostronnym nachyleniem  $I = 2\%$ .

Projektuje się jednostronną zabudowę betonowych korytek ściekowych szer. 0,6m z krawężnikiem drogowym. Wody spływać będą grawitacyjnie do istniejącej studzienki kanalizacji deszczowej.

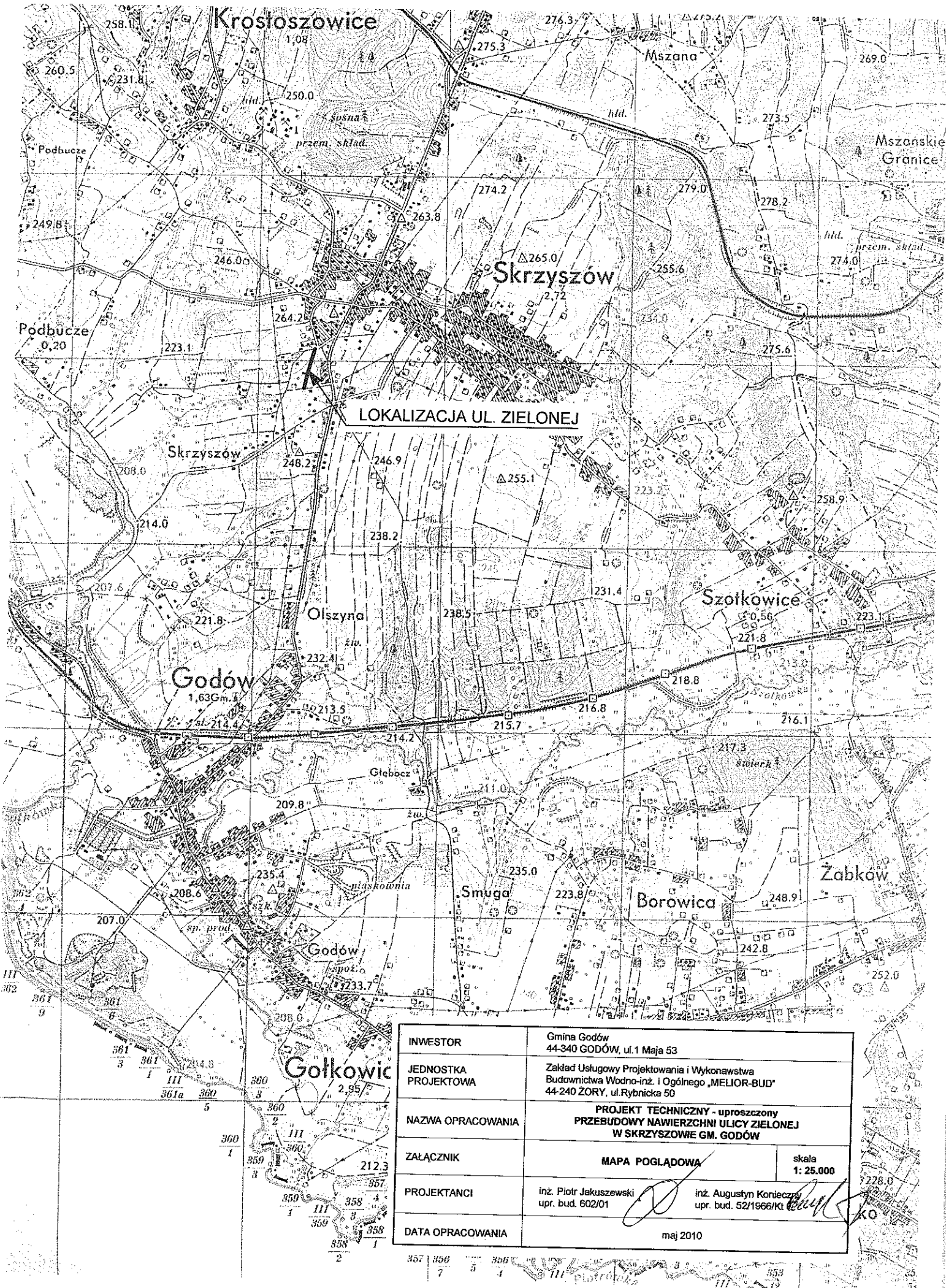
### 5. Wytyczne realizacyjne

W czasie robót stosować:

- przepisy zawarte w Dz. U. Nr 13 Rozporządzenie MBiPMB z dnia 28.03.1992r, w sprawie warunków BHP przy wykonywaniu robót budowlano-montażowych,

- przepisy zawarte w Dz. U. Nr 7 Rozporządzenie MK oraz AGTiOŚ z dnia 10.02.1977r. w sprawie BHP przy wykonywaniu robót drogowych i mostowych,
- do wykonywania robót stosować tylko te materiały, które na podstawie obowiązujących przepisów zostały dopuszczone do stosowania w budownictwie,

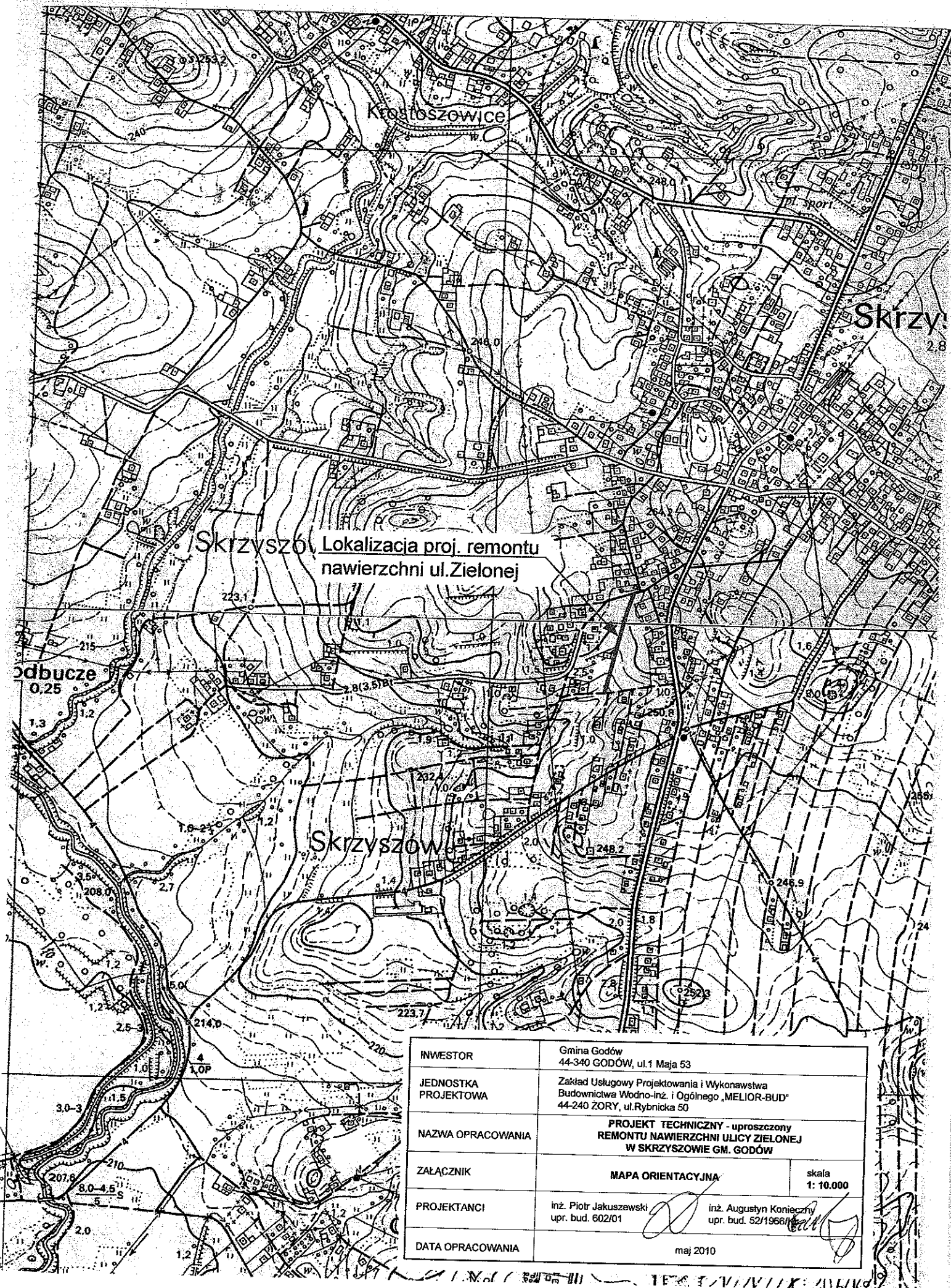
*inż. Piotr Jakuszewski*  
Uprawnienia nadane do projektowania  
i kierowania robotami budowlanymi bez ograniczeń  
w specjalności konstrukcyjno-budowlanej  
nr ewid. 510287



**LOKALIZACJA UL. ZIELONEJ**

INWESTOR	Gmina Godów 44-340 GODÓW, ul.1 Maja 53	
JEDNOSTKA PROJEKTOWA	Zakład Usługowy Projektowania i Wykonawstwa Budownictwa Wodno-inż. i Ogólnego „MELIOR-BUD” 44-240 ZORY, ul.Rybnicka 50	
NAZWA OPRACOWANIA	<b>PROJEKT TECHNICZNY - uproszczony PRZEBUDOWY NAWIERZCHNI ULICY ZIELONEJ W SKRZYSZOWIE GM. GODÓW</b>	
ZALĄCZNIK	<b>MAPA POGLĄDOWA</b>	skala <b>1: 25.000</b>
PROJEKTANCI	inż. Piotr Jakuszewski upr. bud. 602/01	inż. Augustyn Konieczny upr. bud. 521966/Kt
DATA OPRACOWANIA	maj 2010	

KO



Skrzyszów Lokalizacja proj. remontu nawierzchni ul. Zielonej

INWESTOR	Gmina Godów 44-340 GODÓW, ul.1 Maja 53	
JEDNOSTKA PROJEKTOWA	Zakład Usługowy Projektowania i Wykonawstwa Budownictwa Wodno-inż. i Ogólnego „MELIOR-BUD” 44-240 ŻORY, ul. Rybnicka 50	
NAZWA OPRACOWANIA	PROJEKT TECHNICZNY - uproszczony REMONTU NAWIERZCHNI ULICY ZIELENEJ W SKRZYSZOWIE GM. GODÓW	
ZALĄCZNIK	MAPA ORIENTACYJNA	skala 1: 10.000
PROJEKTANCI	inż. Piotr Jakuszewski upr. bud. 602/01	inż. Augustyn Koniczny upr. bud. 52/1966/10
DATA OPRACOWANIA	maj 2010	



3 KRYSIA WODZISŁAWSKI

ul. Bogumińska 2  
14-300 Wodzisław Śl.  
(nazwa organu)

Województwo: **śląskie**

Powiat: **wodzisławski**

Jednostka ewidencyjna: **241505\_2, GODÓW**

Obręb ewidencyjny: **0007, SKRZYSZÓW**

*WGT/9454-2-4M/10*

## WYPIS Z REJESTRU GRUNTÓW

Jednostka rejestrowa gruntów: **G.1430**

### WŁAŚCICIELE / WŁADAJĄCY:

właściciel

UDZIAŁ: 1/1

GMINA GODÓW

administrator

UDZIAŁ: 1/1

WÓJT GMINY GODÓW

GODÓW

### DZIAŁKI EWIDENCYJNE:

Ark. mapy	Numer działki ewiden- cyjnej	Położenie gruntów	Symbol użytku	Powierzchnia		Numer KW lub oznaczenie dokumentu
				użytku [ha]	działki [ha]	
4	935/114		dr	0.2823	0.2823	KW 18190W

Id dz: 241505\_2.0007.AR\_4.935/114

Łączna powierzchnia wybranych działek: 0.2823

Całkowita powierzchnia jednostki rejestrowej: 20.5762

Opis symboli użytków znajdujących się na wypisie:

dr                      drogi

W dniu: 28.04.2010

dokument sporządzony przez: **Bożena Tylec**

*(podpis)*

Wodzisław Śląski, dnia:

*28.04.2010*

z up. STAROSTY

*Bożena Tylec*  
inspektor

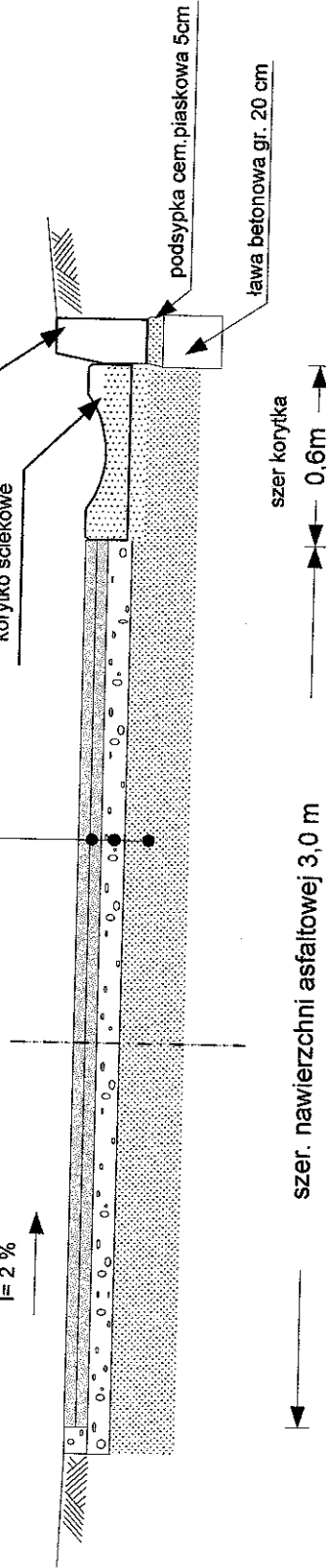
*(imię i nazwisko osoby uprawnionej)*

nawierzchnia z mieszanki min.-bitumicznej  
warstwa wiążąca 4 cm i ścieralna 4 cm

warstwa górna podbudowy  
z tłuczni kamiennego – gr. 8 cm

istniejąca podbudowa

$i = 2\%$



szer. nawierzchni asfaltowej 3,0 m

szer. korytka

0,6m

INWESTOR	Gmina Godów 44-340 GODÓW, ul. 1 Maja 53
JEDNOSTKA PROJEKTOWA	Zakład Usługowy Projektowania i Wykonawstwa Budownictwa Wodno-inż. i Ogólnego „MELIOR-BUD” 44-240 ŻORY, ul. Rybnicka 50
NAZWA OPRACOWANIA	PROJEKT TECHNICZNY - uproszczony PRZEBUDOWY NAWIERZCHNI ULICY ZIELONEJ W SKRZYŻOWIE GIM. GODÓW
ZALĄCZNIK	CHARAKTERYSTYCZNY PRZEKROJ POPRZECZNY skala 1: 25
PROJEKTANCI	inż. Piotr Jakuszyński upr. bud. 52/1936/KT <i>[Signature]</i>
DATA OPRACOWANIA	maj 2010